

ရှမ်းပြည်နယ်

ဟိုပန်ခရိုင်

မြို့နယ်အထွေထွေအုပ်ချုပ်ရေးဦးစီးဌာန

ဟိုပန်မြို့နယ်

ဒေသဆိုင်ရာအချက်အလက်များ

ရက်စွဲ၊ ၂၀၂၃ခုနှစ်၊ မတ်လ (၃၁)ရက်

မာတိကာ

စဉ်	အကြောင်းအရာ	စာမျက်နှာ	
		မှ	ထိ
	မြေပုံ		
	အခန်း(၁) နိဒါန်းနှင့်ဒေသသမိုင်း		
၁	နိဒါန်း	၁	၂
၂	ဒေသသမိုင်းအကျဉ်း	၂	၄
	အခန်း(၂) ပထဝီအနေအထား		
၃	တည်နေရာနှင့်အကျယ်အဝန်း	၄	၆
၄	နယ်နိမိတ်	၆	၆
၅	မြေမျက်နှာသွင်ပြင်	၆	၆
၆	ရေဆင်း	၇	၇
၇	ပင်လယ်ရေမျက်နှာပြင်အထက်အမြင့်	၇	၇
	အခန်း(၃) ရာသီဥတုနှင့်သဘာဝပတ်ဝန်းကျင်		
၈	ရာသီဥတု	၇	၇

၉	သဘာဝပေါက်ပင်	၈	၈
၁၀	တောရိုင်းတိရိစ္ဆာန်များ	၈	၈

စဉ်	အကြောင်းအရာ	စာမျက်နှာ	
		မှ	ထိ
၁၁	သဘာဝပတ်ဝန်းကျင်လက်ရှိအခြေအနေ	၈	၈
၁၂	သဘာဝပတ်ဝန်းကျင်ထိန်းသိမ်းရေးလုပ်ငန်း	၈	၉
၁၃	သဘာဝဘေးအန္တရာယ်ကျရောက်မှု	၉	၉
	အခန်း(၄) လူဦးရေဆိုင်ရာအချက်အလက်များ		
၁၄	နေထိုင်သည့်တိုင်းရင်းသားလူမျိုးစုများ	၉	၁၀
၁၅	အိမ်ခြေ/အိမ်ထောင်စုနှင့်လူဦးရေ (က) အိမ်ခြေ/အိမ်ထောင်စု (ခ) လူဦးရေ	၁၁	၁၆
၁၆	လူဦးရေတိုးနှုန်းနှင့်ကျား/မအချိုး (က) လူဦးရေတိုးနှုန်းနှင့်ကျား/မအချိုး (ခ) မွေးဖွား၊သေဆုံး၊ပြောင်းဝင်၊ ပြောင်းထွက် လူဦးရေ	၁၇	၂၀
၁၇	ကိုးကွယ်သည့်ဘာသာ	၂၀	၂၁

၁၈	နိုင်ငံခြားသားများနေထိုင်မှု	၂၁	၂၂
	အခန်း(၅) အုပ်ချုပ်ရေးဆိုင်ရာအချက်အလက်များ		
၁၉	အုပ်ချုပ်ရေးနယ်မြေဖွဲ့စည်းမှု	၂၂	၂၂
စဉ်	အကြောင်းအရာ	စာမျက်နှာ	
		မှ	ထိ
၂၀	ရွေးကောက်ပွဲဆိုင်ရာကိစ္စရပ်များ (က) မြို့နယ်ရွေးကောက်ပွဲကော်မရှင်အဖွဲ့ခွဲ အဖွဲ့ဝင်စာရင်း (ခ) ဆန္ဒမဲပေးပိုင်ခွင့်ရှိသူဦးရေ (ဂ) နိုင်ငံရေးပါတီများ (ဃ) ရွေးချယ်ခံရသောလွှတ်တော်ကိုယ်စား လှယ်များ	၂၂	၂၅
	အခန်း(၆) စီးပွားရေးဆိုင်ရာအချက်အလက်များ		
၂၁	စီးပွားရေးဆိုင်ရာခြုံငုံသုံးသပ်ချက်	၂၅	၂၅
၂၂	မြေအသုံးချမှု	၂၆	၂၆
၂၃	ဆည်မြောင်းတာဝန်များနှင့်ဆည်ရေသောက်	၂၇	၂၇

	<p>ဧရိယာ</p> <p>(က) ကိုယ့်အားကိုယ်ကိုးဆည်များ</p> <p>(ခ) မြစ်ရေတင်စီမံကိန်းများ</p> <p>(ဂ) တာတမံများ/ရေထိန်းတံခါးများ</p>		
စဉ်	အကြောင်းအရာ	စာမျက်နှာ	
		မှ	ထိ
၂၄	<p>စိုက်ပျိုးရေးလုပ်ငန်း</p> <p>(က) အဓိကသီးနှံ(၁၀)မျိုးစိုက်ပျိုးထုတ်လုပ်မှု</p> <p>(ခ) နှစ်ရှည်သီးနှံစိုက်ပျိုးမှုအခြေအနေ</p> <p>(ဂ) အခြားဈေးကွက်ဝင်သီးနှံများစိုက်ပျိုးထုတ်လုပ်မှု</p> <p>(ဃ) လယ်ယာသုံးစက်ကိရိယာသုံးစွဲမှုအခြေအနေ</p> <p>(င) လယ်ယာသုံးထယ်/ထွန်နှင့်ကျွဲ၊နွားကောင်ရေ</p> <p>(စ) ဒေသတွင်းဆန်ဖူလုံမှုရာခိုင်နှုန်း</p> <p>(ဆ) ဒေသတွင်းဆီဖူလုံမှုရာခိုင်နှုန်း</p>	၂၈	၃၁
၂၅	<p>မွေးမြူရေးလုပ်ငန်း</p>	၃၂	၃၃

	(က) မွေးမြူရေးဇုန်များ (ခ) မြို့နယ်မွေးမြူရေး (ကောင်ရေ) (ဂ) မြို့နယ်အသားထုတ်လုပ်မှု (ပိဿာ) (ဃ) မြို့နယ်ကြက်/ဘဲ/ငုံးထုတ်လုပ်မှု(လုံး) (င) နို့ထွက်ပစ္စည်းထုတ်လုပ်မှု (စ) မြို့နယ်ငါးပုစွန်မွေးမြူမှုအခြေအနေ (ဆ) ရေချိုရေငန်ငါးဖမ်းလုပ်ငန်းမှအသားထုတ်လုပ်မှု		
စဉ်	အကြောင်းအရာ	စာမျက်နှာ	
		မှ	ထိ
၂၆	စက်မှုလက်မှုလုပ်ငန်း (က) စက်မှုဇုန်များ (ခ) မြို့နယ်ရှိစက်ရုံများ (ဂ) မြို့နယ်ရှိအလုပ်ရုံများ (ဃ) အိမ်တွင်းစက်မှုလက်မှုလုပ်ငန်းများ	၃၃	၃၄
၂၇	သစ်တောလုပ်ငန်းဆောင်ရွက်မှုအခြေအနေ (က) သစ်တောများ (ခ) စီးပွားဖြစ်သစ်တောစိုက်ခင်း (ဂ) သစ်ထုတ်လုပ်မှု (ဃ) သစ်တောထွက်ပစ္စည်းများ	၃၄	၃၅

၂၈	တွင်းထွက်ပစ္စည်းထုတ်လုပ်မှုလုပ်ငန်း (က) ဓါတ်သတ္တုတူးဖော်ထုတ်လုပ်မှု (ခ) ကျောက်မျက်တူးဖော်ထုတ်လုပ်မှု	၃၆	၃၆
၂၉	စွမ်းအင်နှင့်လျှပ်စစ်ကဏ္ဍ (က) ဓါတ်ဆီ/ဒီဇယ်အရောင်းဆိုင်များ (ခ) သဘာဝဓါတ်ငွေ့အရောင်းဆိုင်များ	၃၆	၃၆
စဉ်	အကြောင်းအရာ	စာမျက်နှာ	
		မှ	ထိ
၃၀	ပို့ဆောင်ရေးနှင့်လမ်းပန်းဆက်သွယ်ရေးလုပ်ငန်း (က) လေကြောင်းလမ်း (ခ) ရေကြောင်းလမ်း (ဂ) ရထားလမ်းနှင့်ဘူတာရုံများ (ဃ) ကားဂိတ်များ	၃၇	၃၇
၃၁	လမ်းဦးစီးဌာနနှင့်တံတားဦးစီးဌာနများမှဆောင်ရွက်သည့်လုပ်ငန်းများ (က) ကားလမ်းများ (ခ) မြို့နယ်ချင်းဆက်လမ်းများ (ဂ) တံတားများ	၃၈	၃၉

	(ဃ) လမ်း၊ တံတားသုံးစက်ကိရိယာများ (င) လမ်း၊ တံတားအသုံးပြုခကောက်ခံသည့် လုပ်ငန်း		
၃၂	ဟိုတယ်နှင့်ခရီးသွားလုပ်ငန်း (က) ဟိုတယ်၊ မိုတယ်၊ အင်း၊ တည်းခိုခန်း (ခ) ကမ်းခြေ/အပန်းဖြေနေရာ	၃၉	၄၀
၃၃	သမဝါယမအသင်းများ	၄၀	၄၀
စဉ်	အကြောင်းအရာ	စာမျက်နှာ	
		မှ	ထိ
၃၄	စီးပွားရေးဆိုင်ရာအခြေခံအဆောက်အဦများ (က) ကုမ္ပဏီ၊ ကုန်စည်ခိုင်၊ ပွဲရုံ၊ ဈေးနှင့် ကုန်တိုက်များ (ခ) ဘဏ်များ (ဂ) စတိုးဆိုင်နှင့်အရောင်းဆိုင်များ	၄၁	၄၂
၃၅	စည်ပင်သာယာရေးလုပ်ငန်းများ (က) ဈေးလုပ်ငန်း (ခ) သောက်သုံးရေရရှိရေးလုပ်ငန်း (ဂ) သန့်ရှင်းရေးလုပ်ငန်း	၄၃	၄၄

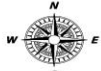
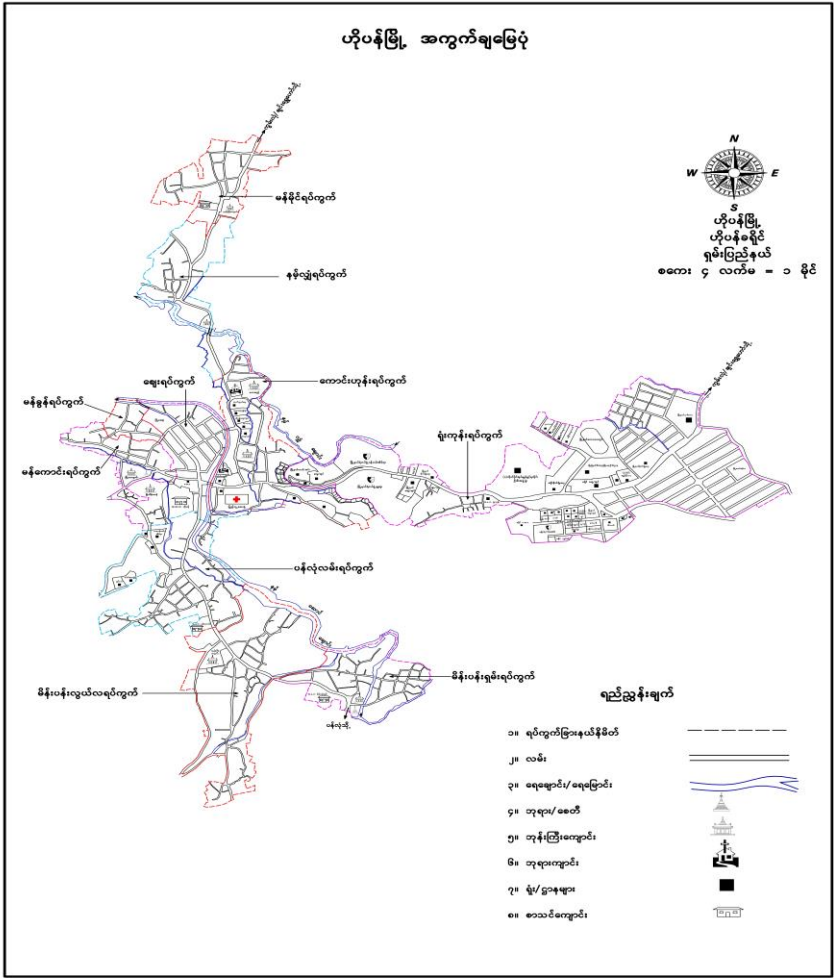
	(ဃ) လမ်း၊ တံတားလုပ်ငန်း		
၃၆	ပုံနှိပ်လုပ်ငန်းနှင့် မီဒီယာလုပ်ငန်းများ (က) ပုံနှိပ်လုပ်ငန်းနှင့် တေးသံသွင်း၊ ဗွီဒီယို (ခ) မီဒီယာလုပ်ငန်းများ	၄၄	၄၅
၃၇	ပြည်တွင်းအသားတင်ထုတ်လုပ်မှုနှင့်ဝန်ဆောင်မှုတန်ဖိုး	၄၅	၄၅
၃၈	လူတစ်ဦးချင်းဝင်ငွေ	၄၆	၄၆
စဉ်	အကြောင်းအရာ	စာမျက်နှာ	
		မှ	ထိ
၃၉	အသက်မွေးဝမ်းကြောင်းလုပ်ငန်းအလိုက် အလုပ်လုပ်သူဦးရေ	၄၆	၄၆
၄၀	အလုပ်လုပ်နိုင်သူဦးရေနှင့်အလုပ်လက်မဲ့ ဦးရေ	၄၆	၄၆
	အခန်း(၇) လူမှုရေးဆိုင်ရာအချက်အလက်များ		
၄၁	ပညာရေးကဏ္ဍ (က) အဆင့်မြင့်ပညာ	၄၇	၅၁

	<p>(ခ) အခြေခံပညာ</p> <p>(ဂ) မူလတန်းကြိုကျောင်း</p> <p>(ဃ) ဘုန်းတော်ကြီးသင်ပညာရေးကျောင်း</p> <p>(င) ကျောင်းနေအရွယ်ကလေးများကျောင်း အပ်နှံမှု</p> <p>(စ) တက္ကသိုလ်ဝင်တန်းအောင်မြင်မှု</p> <p>(ဆ) စာတက်မြောက်မှုရာခိုင်နှုန်း</p> <p>(ဇ) သင်ကြားမှု၊ သင်ယူမှုအထောက်အကူပြု စာသင်ခန်းများဖွင့်လှစ်နိုင်မှု</p>		
စဉ်	အကြောင်းအရာ	စာမျက်နှာ	
		မှ	ထိ
	<p>(ဈ) စာကြည့်တိုက်များဖွင့်လှစ်နိုင်မှု</p>		
၄၂	<p>ကျန်းမာရေးကဏ္ဍ</p> <p>(က) ဆေးရုံများ</p> <p>(ခ) ဆေးပေးခန်းများ</p> <p>(ဂ) ကျေးလက်ကျန်းမာရေးဌာန/ဌာနခွဲ</p> <p>(ဃ) ကျန်းမာရေးစောင့်ရှောက်မှု</p> <p>(င) ဒေသတွင်းအများဆုံးဖြစ်တတ်သော ရောဂါများ</p> <p>(စ) HIV/AIDS-ရောဂါ ဖြစ်ပွား/သေဆုံးဦးရေ</p>	၅၁	၅၃

	(ဆ) ကျန်းမာရေးဆိုင်ရာအညွှန်းကိန်းများ		
၄၃	လူမှုရေးအသင်းအဖွဲ့များ (က) INGO (ခ) NGO (ဦးရေ) (ဂ) အသင်းအဖွဲ့များ	၅၄	၅၄
၄၄	အားကစားနှင့်ပျော်ဖြေရေးလုပ်ငန်းများ	၅၄	၅၄
	အခန်း(၈) ဘာသာရေးဆိုင်ရာအချက်အလက်များ		
၄၅	ဗုဒ္ဓဘာသာဆိုင်ရာအဆောက်အဦများနှင့် သာသနာဝင်ပုဂ္ဂိုလ်များ (က) သာသနိကအဆောက်အဦများ (ခ) ရဟန်းသံဃာနှင့်သီလရှင်များ	၅၅	၅၈
စဉ်	အကြောင်းအရာ	စာမျက်နှာ	
		မှ	ထိ
	(ဂ) ထင်ရှားသည့်ဘုရား၊စေတီနှင့်ပုထိုးများ (ဃ) ထင်ရှားသည့်ဘုန်းတော်ကြီးကျောင်းများ		
၄၆	အခြားဘာသာရေးအဆောက်အဦများ	၅၈	၅၈
၄၇	သမိုင်းဝင်ထင်ရှားသောအဆောက်အဦနှင့် နေရာများ	၅၈	၅၈
	အခန်း(၉) ဒေသဖွံ့ဖြိုးရေးဆိုင်ရာအချက်အလက်များ		

<p>၄၈</p>	<p>ဒေသဖွံ့ဖြိုးရေးလုပ်ငန်းများဆောင်ရွက်နိုင်မှုအခြေအနေ (က)ကျေးလက်ဒေသဖွံ့ဖြိုးတိုးတက်ရေးဦးစီးဌာနနှင့်ကျေးလက်လမ်းဦးစီးဌာနမှ ဆောင်ရွက်သည့်လုပ်ငန်းများ (ခ) အစိုးရနှင့်ပြည်သူမှဆောင်ရွက်သည့် ဒေသဖွံ့ဖြိုးရေးလုပ်ငန်းများ (ဂ) နယ်စပ်ဒေသနှင့်တိုင်းရင်းသားလူမျိုးများဖွံ့ဖြိုးတိုးတက်ရေးဦးစီးဌာနမှ ဆောင်ရွက်သည့်လုပ်ငန်းများ</p>	<p>၅၉</p>	<p>၆၁</p>
<p>၄၉</p>	<p>မြို့ပြစီမံကိန်း(Town Plan)နှစ်(၃၀) မြေအသုံးချမှုဆိုင်ရာလျာထားမှု</p>	<p>၆၁</p>	<p>၆၁</p>
<p>စဉ်</p>	<p>အကြောင်းအရာ</p>	<p>စာမျက်နှာ</p>	
		<p>မှ</p>	<p>ထိ</p>
<p></p>	<p>အခန်း(၁၀) အထွေထွေ</p>	<p></p>	<p></p>
<p>၅၀</p>	<p>အခြားတင်ပြလိုသောအချက်များ</p>	<p>၆၁</p>	<p>၆၁</p>
<p>၅၁</p>	<p>နိဂုံး</p>	<p>၆၂</p>	<p>၆၂</p>

ဟိုပနိဖြူ အတွက်ချမြေပုံ



ဟိုပနိဖြူ
ဟိုပနိခရိုင်
ရှမ်းပြည်နယ်
စကေး ၄ လက်မ = ၁ မိုင်

ရည်ညွှန်းချက်

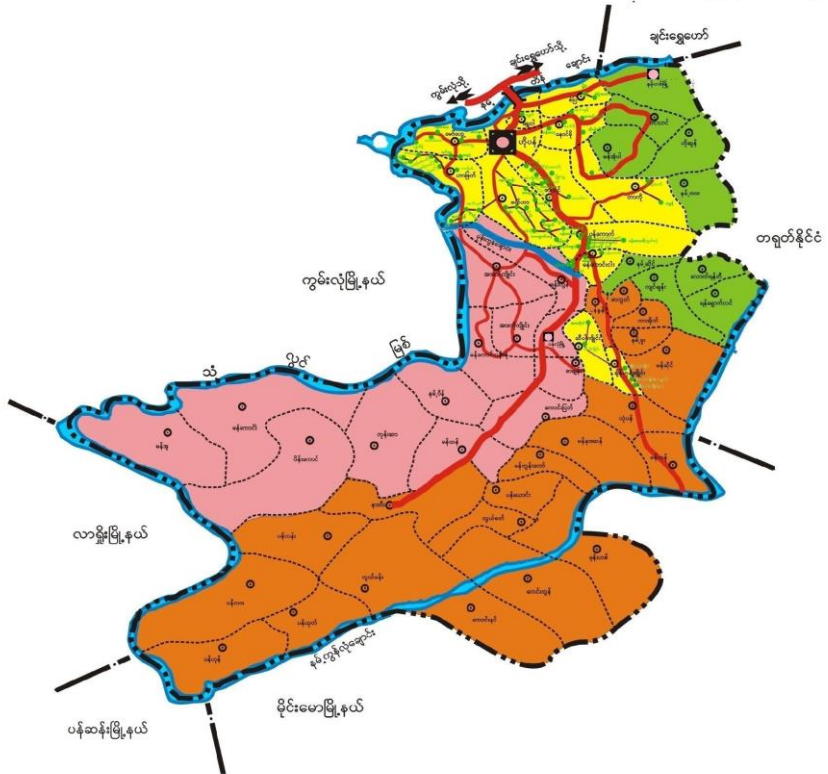
- ၁။ ရပ်ကွက်ခြားနယ်နိမိတ်
- ၂။ လမ်း
- ၃။ ဓနုဓမ္မာဝင်/ဓနုဓမ္မာဝင်
- ၄။ ဘုရား/ဓနုဓမ္မာ
- ၅။ ဘုန်းကြီးဓနုဓမ္မာ
- ၆။ ဘုရားဓနုဓမ္မာ
- ၇။ မြို့/ရွာဓနုဓမ္မာ
- ၈။ ဓနုဓမ္မာ



ဟိုပန်မြို့နယ် မြေပုံ



ဟိုပန်မြို့နယ်
 စကေး ၁ လက်မ = ၂ မိုင်
 ဧရိယာ - ၃၅၆,၂၄၉.၆
 စတုရန်းမိုင် - ၅၅၆.၆၄



အင်္ဂါဇာန်	
၁။ နိုင်ငံနယ်နိမိတ်	— — — — —
၂။ မြို့နယ်နယ်နိမိတ်	— — — — —
၃။ ကျေးရွာအုပ်စုခြား	- - - - -
၄။ မြို့တည်နေရာ	■
၅။ ကားလမ်း	— (Red)
၆။ ကျေးရွာခြင်းဆက်သွယ်ရေးလမ်း	— (Blue)
၇။ မြစ်ချောင်း	— (Blue)
၈။ ဟိုပန်မြို့နယ်	— (Yellow)
၉။ ပန်လုံမြို့	— (Pink)
၁၀။ နယ်တစ်မြို့	— (Green)
၁၁။ အထူးဒေသ (၂)	— (Orange)
၁၂။ ဟိုပန်မြို့နယ်အိမ်ထောင်စုများ	●

ရည်ညွှန်းချက်	
လူဦးရေ	၄၄၃၅၉
အိမ်ခြေ	၇၀၁၈
အိမ်ထောင်စု	၇၀၆၆
မြို့နယ်	၁
မြို့	၃
ရပ်ကွက်	၂၃
ကျေးရွာအုပ်စု	၅၄
ကျေးရွာ	၃၀၉

၂၂
အခန်း(၁)

ဟိုပန်မြို့နယ်ဒေသဆိုင်ရာအချက်အလက်များ

နိဒါန်းနှင့် ဒေသသမိုင်း

နိဒါန်း

၁။ အထွေထွေအုပ်ချုပ်ရေးဦးစီးဌာနသည် ပြည်ထဲရေးဝန်ကြီးဌာန အောက်ရှိ ဌာနတစ်ခုဖြစ်ပြီး တရားဥပဒေစိုးမိုးရေးနှင့် ရပ်ရွာအေးချမ်းသာယာရေး၊ နိုင်ငံတော်အစိုးရ၏ မူဝါဒများ အကောင်အထည်ဖော်ရေး၊ ကောင်းမွန်သော အုပ်ချုပ်ရေးစနစ် ဖော်ဆောင်ရေး ၊ ပြည်သူ့ဗဟိုပြု ဒေသဖွံ့ဖြိုးရေးလုပ်ငန်းများ ဆောင်ရွက်ရေးဟူသော ရည်မှန်းချက်အောင်မြင်အောင်ဆောင်ရွက်လျက်ရှိပါသည်။ အထွေထွေအုပ်ချုပ်ရေးဦးစီးဌာနတွင် တာဝန်ထမ်းဆောင်ကြသည့် အဆင့်ဆင့်သော အရာထမ်း၊ အမှုထမ်းများသည် ရုံးချုပ်အဆင့်မှ အောက်ခြေ ရပ်ကွက်/ ကျေးရွာအုပ်စုအဆင့် အထိအထွေထွေအုပ်ချုပ်ရေးဦးစီးဌာန ရုံးအသီးသီးတွင် တာဝန်ထမ်းဆောင်ကြရပြီး နိုင်ငံတော်အုပ်ချုပ်ရေးယန္တရား ချောမွေ့စွာ လည်ပတ်ရေးတွင် ပါဝင်ဆောင်ရွက်ခြင်း၊ ဝန်ကြီးဌာန၏ ရည်မှန်းချက်တာဝန်များ၊ အခြားဝန်ကြီးဌာနမှ ပေးအပ်သောတာဝန်များနှင့် ဒေသဆိုင်ရာ အစိုးရအဖွဲ့များမှ ပေးအပ်သော လုပ်ငန်းတာဝန်များကို ကျေပွန်စွာထမ်းဆောင်နေကြရသည်ဖြစ်ရာဒေသဆိုင်ရာအချက်အလက်များ ပြုစုထားရှိခြင်းသည် များစွာအရေးပါလာပါသည်။ ဒေသဆိုင်ရာအချက်အလက်များပြုစုခြင်းဖြင့်

မိမိတို့၏လုပ်ငန်း ဆောင်ရွက်ရာတွင် အထောက်အကူပြု သကဲ့သို့ အကြီးအကဲများနယ်မြေသို့ ကွင်းဆင်းရာတွင်နယ်မြေ၏ အချက်အလက် များကိုလွယ်ကူစွာသိရှိနိုင်မည်ဖြစ်ပါသည်။ဤစာအုပ်သည်ဟိုပန်မြို့နယ်၏ ဒေသဆိုင်ရာအချက်အလက်များ(၂၀၂၃ခုနှစ်၊မတ်လကုန်ထိအခြေအနေ)ကို သက်ဆိုင်ရာဌာနအသီးသီးမှ ပေးပို့သော ကိန်းဂဏန်းများနှင့်အညီ ပြုစု တင်ပြထားခြင်းဖြစ်ပါသည်။

ဒေသသမိုင်းအကျဉ်း

၂။ ဟိုပန်မြို့နယ်သည် တရားဝင်မြို့နယ်တစ်ခု မသတ်မှတ်မီ ကာလ အတွင်းပန်ခွန်စော်ဘွားအုပ်ချုပ်သော(ပန်ခွန်)နယ်ဟုသတ်မှတ်ခေါ်ဝေါ်ပြီး စော်ဘွားစနစ်ဖြင့် အုပ်ချုပ်ခဲ့ပါသည်။"ဝ"နယ်မြေအားလုံးကို (မြန်လွန်ထောက် လုံကျံ)စော်ဘွားကြီး(၉)ဦးဖြင့် အုပ်ချုပ်သောနယ်မြေဟု သတ်မှတ်ခေါ်ဝေါ် ခဲ့ကြောင်းသိရှိရပါသည်။ ယခုဟိုပန်မြို့နယ်သည် ယခင်ခိုင်းတိုင်ခေါ် (မြန်မာအခေါ်အဝေါ်အားဖြင့်"လွင်ပြင်ဒေသ")ကိုဟိုပန်ရွာ၊ယခုမန်ကောင်း ရပ်ကွက်ကိုအစွဲပြု၍ဟိုပန်မြို့ကိုဟိုပန်နယ်ဟုသတ်မှတ်ခေါ်ဝေါ်ခဲ့ခြင်း ဖြစ်ကြောင်းဟိုပန်ရွာကိုပန်ခွန်စော်ဘွားကြီးများ၏အုပ်ချုပ်မှုအောက်ရှိ ဖာလင်အမတ်ချုပ်ဆွေမျိုး ဦးစပ်နေတ်ဖမှ အုပ်ချုပ်ခဲ့ပြီး (၁၉၁၃)ခုနှစ်၊ စော်ဘွားကြီးကွယ်လွန်ပြီး၎င်း၏ဇနီးဒေါ်နန်းစပ်နန်းပိန်မှအုပ်ချုပ်ခဲ့ရာ ဒေါ်နန်းစပ်နန်းပိန်သည်(၁၉၂၅)ခုနှစ်တွင် ကွယ်လွန်သွား သောအခါ၎င်း၏ ဒုတိယသား ဦးဆပ်ခွန်ရိုး(ခ)စပ်ချုံမှ ဆက်လက်အုပ်ချုပ်ခဲ့ပါသည်။ ဟိုပန်မြို့နယ်သည်အင်္ဂလိပ်အစိုးရလက်ထက်တွင် နယ်ခြားခရိုင်ဝန်ရုံး

စိုက်ခဲ့ပါသည်။ ၁၉၆၀ပြည့်နှစ်၊ ဇန်နဝါရီလ(၁)ရက်နေ့တွင် နယ်ခြား အုပ်ချုပ်ရေး ဌာနကိုဖွဲ့စည်းခဲ့ပါသည်။ (၉.၄.၁၉၆၀)မှ(၇.၁.၁၉၆၂)ပြည့်နှစ် အထိနယ်ခြား ခရိုင်ဝန်ရုံးစိုက်ခဲ့၍ထိုစဉ်ကနယ်ခြားခရိုင်ဝန်ရုံး အဖြစ် သာ တာဝန်ထမ်းခဲ့သူမှာ ဗိုလ်မှူးသန်းလှိုင်ဖြစ်ပြီး နယ်ခြားအုပ်ချုပ်ရေး ကာလတွင် ဟိုပန်မြို့သည် နယ်ခြားဝန်ထောက်ရုံးစိုက်ရာဖြစ်ပြီး နယ်ခြား အုပ်ချုပ်ရေးကာလတွင် ဟိုပန်မြို့သည် နယ်ခြားဝန်ထောက်အဖြစ် တာဝန်ထမ်းခဲ့သူမှာ ဗိုလ်ကြီး ညိုအေး၊ ဗိုလ်ကြီးချစ်မောင်၊ ဗိုလ်ကြီးဘဒင်၊ ဗိုလ်ကြီးချစ်လှိုင်တို့ ဖြစ်ပါသည်။ (၁.၁၀.၁၉၆၅)ရက်နေ့မှစ၍ နယ်ခြား ဒေသအုပ်ချုပ်ရေးလက်အောက်သို့လွှဲပြောင်းပေးအပ်ခဲ့ပါသည်။ ဟိုပန်တွင် နယ်ဝန်ထောက်များအဖြစ် ဦးကို၊ ဦးအောင်မြအောင်၊ ဦးစင်ဟုန်ဆိုင်၊ ဦးမောင်မောင်တို့တာဝန်ထမ်းဆောင်ခဲ့ပါသည်။ ဟိုပန်မြို့နယ်သည် ယခင် ပြည်ထဲရေးနှင့်သာသနာရေးဝန်ကြီးဌာန၊အထွေထွေအုပ်ချုပ်ရေးဦးစီးဌာန ၏ (၇-၇-၁၉၇၂)ရက်စွဲပါ စာအမှတ်၊ ၁၀၃/၃၆/စိတ်(၁)ဖြင့် ထုတ်ပြန်သည့် အမိန့်ကြော်ငြာစာအရ ဟိုပန်မြို့၊ နမ့်တစ်မြို့၊ဟူ၍မြို့(၂)မြို့၊ ရပ်ကွက်(၁၅) ရပ်ကွက်၊ ကျေးရွာအုပ်စု (၅၄)အုပ်စု ပါဝင်သည့် ကျေးရွာပေါင်း(၂၈၇)ဖြင့် ပါဝင်ဖွဲ့စည်းထားပါသည်။ ပြည်ထဲရေးဝန်ကြီးဌာန၏(၁၆.၂.၂၀၁၁)ရက်စွဲပါ စာအမှတ်၊၂၀၀/၂၄၈၁/ဦး၁ဖြင့် ထုတ်ပြန်သည့် အမိန့်ကြော်ငြာစာအရ ပန်လုံမြို့အား ရပ်ကွက်(၈)ရပ်ကွက်၊ ကျေးရွာအုပ်စု(၅)အုပ်စုတို့ဖြင့်ဖွဲ့စည်း ခဲ့ပြီး ပြည်ထောင်စုအစိုးရအဖွဲ့ရုံးဝန်ကြီးဌာန၊ နေပြည်တော်၏(၁၅.၅.၂၀၂၀) ရက်စွဲပါ အမိန့်ကြော်ငြာစာအမှတ်(၆၂/၂၀၂၀)အရ ဟိုပန်မြို့နယ်အား

ကျေးရွာပေါင်း(၂၂)ရွာ တိုးချဲ့ပြင်ဆင် ဖွဲ့စည်းထားရှိပြီးဖြစ်ပါသည်။ လက်ရှိ အနေဖြင့် မြို့(၁)မြို့၊ ကျေးရွာ အုပ်စု(၃၇)အုပ်စုနှင့် ကျေးရွာ(၂၁၀)သည် ‘ဝ’အထူးဒေသတွင်ပါဝင်ပြီး မြို့(၂)မြို့၊ ရပ်ကွက်(၁၈)ရပ်ကွက်၊ ကျေးရွာ အုပ်စု(၁၇)အုပ်စုနှင့် ကျေးရွာ(၉၉)ရွာသည် ဟိုပန်ဒေသတွင် ပါဝင်ပါသည်။

အခန်း(၂)

ပထဝီဝင် အနေအထား

တည်နေရာနှင့်အကျယ်အဝန်း

၃။ ဟိုပန်မြို့နယ်သည် မြောက်လတ္တီတွဒ်၂၂ဒီဂရီ ၅၆မိနစ် ၃၀ စက္ကန့်နှင့် ၂၃ဒီဂရီ ၂၉မိနစ်၊၄၀စက္ကန့်အကြား အရှေ့လောင်ဂျီတွဒ် ၉၈ဒီဂရီ ၂၂မိနစ်၊၉ စက္ကန့်နှင့်၉၉ ဒီဂရီ ၀မိနစ်၊ ၄၀စက္ကန့် အကြားတွင် တည်ရှိပါသည်။

စဉ်	မြို့နယ်/ မြို့	မြို့နယ်ဧရိယာ စတုရန်းမိုင်	ကျေးရွာအုပ်စု ဧရိယာ စတုရန်းမိုင်	မြို့နယ်ဧရိယာ စတုရန်းမိုင်
	ဟိုပန်မြို့နယ်			
၁	မန်ကောင်းရပ်ကွက်	၀.၀၂၆		
၂	ကောင်းဟုန်းရပ်ကွက်	၀.၀၇၆		
၃	မန်ခွန်ရပ်ကွက်	၀.၀၀၂		
၄	ဈေးရပ်ကွက်	၀.၀၀၅		
၅	ပန်လုံလမ်းရပ်ကွက်	၀.၀၂၃		
၆	ရုံးကုန်းရပ်ကွက်	၀.၀၂၂		
၇	မိန်းပန်းရှမ်းရပ်ကွက်	၀.၀၈၅		
၈	နမ့်လျှိုရပ်ကွက်	၀.၁၂၆		
၉	မန်မိုင်ရပ်ကွက်	၀.၁၁၅		
၁၀	မိန်းပန်းလွယ်ရပ်ကွက်	၀.၀၁၂		

စဉ်	မြို့နယ်/ မြို့	မြို့ဧရိယာ စတုရန်းမိုင်	ကျေးရွာအုပ်စု ဧရိယာ စတုရန်းမိုင်	မြို့နယ်ဧရိယာ စတုရန်းမိုင်
၁၁	နောင်မိုကျေးရွာအုပ်စု		၆.၈၇	
၁၂	မော်ဟွေကျေးရွာအုပ်စု		၆.၇၅	
၁၃	ဟာဖြတ်ကျေးရွာအုပ်စု		၉.၀၃	
၁၄	ပန်ကောက်ကျေးရွာအုပ်စု		၉.၉၇	
၁၅	မန်ကောင်းကျေးရွာအုပ်စု		၈.၃၆	
၁၆	ဖာလင်ကျေးရွာအုပ်စု		၈.၀၅	
၁၇	ဖတ်ဟာကျေးရွာအုပ်စု		၁၀.၃၃	
၁၈	ရွှေဝါကျေးရွာအုပ်စု		၁.၁၃	
၁၉	တာကိုကျေးရွာအုပ်စု		၁၁.၂၇	
၂၀	စံပြကျေးရွာအုပ်စု		၃.၃၄	
၂၁	ချိန်ဟုန်ကျိုင်းကျေးရွာအုပ်စု		၂.၂၆	
၂၂	ဆီပါဆိုင်ကျေးရွာအုပ်စု		၂.၂၅	
၂၃	ရှိုကန်ထိုကျေးရွာအုပ်စု		၄.၂၆	
၂၄	အားကိုကျိုင်းကျေးရွာအုပ်စု		၁.၇၆	
၂၅	မန်ကောင်းပန်လုံကျေးရွာအုပ်စု		၁.၄၈	
၂၆	မုန်းကွန်ကျေးရွာအုပ်စု		၁.၆၂	
၂၇	အားဝေါ်ကျိုင်းကျေးရွာအုပ်စု	-	၁.၅၆	-
	စုစုပေါင်း	၄.၉၀	၉၀.၂၉	၉၅.၁၉
	ပန်လုံမြို့			
၁	ရပ်ကွက်(၁)	၀.၀၁၂	-	-
၂	ရပ်ကွက်(၂)	၀.၀၀၃	-	-
၃	ရပ်ကွက်(၃)	၀.၀၀၄	-	-
၄	ရပ်ကွက်(၄)	၀.၀၀၂	-	-
၅	ရပ်ကွက်(၅)	၀.၀၀၂	-	-
၆	ရပ်ကွက်(၆)	၀.၀၀၄	-	-

စဉ်	မြို့နယ်/ မြို့	မြို့ဧရိယာ စတုရန်းမိုင်	ကျေးရွာအုပ်စု ဧရိယာ စတုရန်းမိုင်	မြို့နယ်ဧရိယာ စတုရန်းမိုင်
၇	ရပ်ကွက်(၇)	၀.၀၀၂	-	-
၈	ရပ်ကွက်(၈)	၀.၀၂၁	-	-
	စုစုပေါင်း	၀.၀၅	-	၀.၀၅
	“ဝ”အထူးဒေသ(၂)			
၁	နမ့်တစ်မြို့၊ရပ်ကွက်(၅)ရပ်ကွက်	၈.၆၃	-	၈.၆၃
၂	အထူးဒေသ ကျေးရွာအုပ်စု (၃၇)အုပ်စု	-	၄၅၂.၇၇	၄၅၂.၇၇
	မိမိဒေသချုပ်	၄.၉၅	၉၀.၂၉	၉၅.၂၄
	အထူးဒေသချုပ်	၈.၆၃	၄၅၂.၇၇	၄၆၁.၄၀
	မြို့နယ်ချုပ်	၁၃.၅၈	၅၄၃.၀၆	၅၅၆.၆၄

နယ်နိမိတ်

၄။ ဟိုပန်မြို့နယ်၏အရှေ့ဘက်တွင်တရုတ်ပြည်သူ့သမ္မတနိုင်ငံ၊ တောင်ဘက်တွင် မိုင်းမောမြို့နယ်နှင့် ထိစပ်လျက်ရှိပါသည်။ အနောက်ဘက်တွင် ကွမ်းလုံမြို့နယ်၊ သီပေါမြို့နယ်တို့နှင့်ထိစပ်လျက်ရှိပြီး မြောက်ဘက်တွင် လောက်ကိုင်မြို့နယ်၊ တရုတ်ပြည်သူ့သမ္မတနိုင်ငံတို့နှင့်နယ်နိမိတ်ထိစပ်လျက်ရှိပါသည်။

မြေမျက်နှာသွင်ပြင်

၅။ ဟိုပန်မြို့နယ်သည် တောင်ကုန်းတောင်တန်းများ ထူထပ်ပေါများပြီး လွင်ပြင်ဒေသအနည်းငယ်သာရှိပါသည်။

ရေဆင်း

၆။ ဟိုပန်မြို့နယ်တွင် မြစ်ချောင်းများနည်းပါးသည့် ဒေသတစ်ခုဖြစ်ပြီး မြစ်ချောင်းများသည် အရှေ့မှအနောက်သို့ စီးဆင်းလျှက်ရှိပါသည်။ ထင်ရှားသောချောင်းမှာနမ့်ဆောင်ချောင်းဖြစ်ပြီး ဟိုပန်မြို့အနီးမှဖြတ်၍အရှေ့မှ အနောက်သို့ စီးဆင်းပါသည်။ ဒေသအတွင်းရှိ ရေအရင်းအမြစ် အများစုမှာ ရေချိုဖြစ်၍ စိုက်ပျိုးရေးအဖြစ် အသုံးပြုနိုင်ပါသည်။ မြစ်ချောင်းများတွင် သင်္ဘော/စက်လှေများသွားလာအသုံးပြုခြင်းမရှိပါ။

ပင်လယ်ရေမျက်နှာပြင်အထက်အမြင့်

၇။ ဟိုပန်မြို့နယ်သည် ပင်လယ်ရေမျက်နှာပြင်အထက် အမြင့်ပေ(၁၃၃၉) ပေ အထက်တွင်တည်ရှိပါသည်။

အခန်း(၃)

ရာသီဥတုနှင့် သဘာဝပတ်ဝန်းကျင်

ရာသီဥတု

၈။ ဟိုပန်မြို့နယ်သည် ပူအိုက်စိုစွတ်သော ရာသီဥတုရှိပြီး ၊ အမြင့်ဆုံး အပူချိန်(၃၈°C)နှင့်အနိမ့်ဆုံးအပူချိန်မှာ(၁၀°C)ရှိပါသည်။နှစ်အလိုက် ဖြစ်ပေါ်ခဲ့သော မိုးရေချိန်နှင့်အပူချိန်မှာ အောက်ဖော်ပြပါအတိုင်း ဖြစ်ပါသည်-

စဉ်	ခုနှစ်	မိုးရေချိန်		အပူချိန်	
		မိုးရွာရက်	စုစုပေါင်း မိုးရေချိန် (လက်မ)	နေရာသီ (°C)	ဆောင်းရာသီ (°C)
				အမြင့်ဆုံး	အနိမ့်ဆုံး
၁	၂၀၁၉	၈၅	၄၆.၉၄	၃၉	၁၀
၂	၂၀၂၀	၁၀၆	၅၃.၈၃	၃၇	၁၀
၃	၂၀၂၁	၅၅	၆၁.၅၁	၃၅	၁၀
၄	၂၀၂၂	၅၄	၃၄.၆၃	၃၆	၁၀
၅	၂၀၂၃	၃	၀.၆၃	၂၅	၁၅

သဘာဝပေါက်ပင်များ

၉။ ဟိုပန်မြို့နယ်အတွင်းပေါက်ရောက်သည့် သဘာဝပေါက်ပင်များမှာ နှောပင်၊ သစ်အယ်ပင်၊ ညံပင်၊ တောင်တမာပင်၊ လက်ပံ၊ သတီ၊ သစ်ကတိုး၊ ဘင်္ဂ၊ သစ်စိမ့်၊ ဇီးဖြူ၊ လောက်ယား၊ ဖန်ခါး၊ မက်မန်းပင်နှင့် ယင်းမာပင်စသည် တို့ဖြစ်ပါသည်။

တောရိုင်းတိရစ္ဆာန်များ

၁၀။ ဟိုပန်မြို့နယ်အတွင်းရှိ တောရိုင်းတိရစ္ဆာန်များမှာ တောကြက်၊ တောကြောင်၊ ယုန်၊ဖြူး၊တောခွေး၊ ဒေါင်း စသည့် သတ္တဝါများ အနည်းငယ် တွေ့ရပါသည်။

သဘာဝပတ်ဝန်းကျင်လက်ရှိအခြေအနေ

၁၁။ ဟိုပန်မြို့နယ်၏လက်ရှိ တောင်ကုန်းတောင်တန်း ထူထပ်သည့် အလျောက် သဘာဝပေါက်ပင်များ ကျယ်ပြန့်စွာ ပေါက်ရောက်သော်လည်း စီးပွားဖြစ်ရာဘာပင်များစိုက်ပျိုးလာခြင်းကြောင့်မြေဆီလွှာထိန်းသိမ်းရေးစီမံကမ်းပြု မြေလွှာပြတ်ရွေ့ခြင်းများကိုကာကွယ်ထိန်းသိမ်းမှု ရရှိပါသည်။ သံလွင်မြစ်၊နမ့်တိန်ချောင်းတို့၏ ရေဝေရေလဲဒေသများတွင်လည်း သဘာဝ တောကြံများနှင့် ရာဘာပင်များ အစားထိုးစိုက်ပျိုးမှုတို့ကြောင့် မြစ်ချောင်းများ အတွင်းသို့နူးပို့ချမှုမြစ်ချောင်းတိမ်ကောမှုများကို ကာကွယ်ပြီး ဖြစ်ပါသည်။

သဘာဝပတ်ဝန်းကျင်ထိန်းသိမ်းရေးလုပ်ငန်းများ

၁၂။ ဟိုပန်မြို့နယ်သည် သဘာဝပတ်ဝန်းကျင် ထိန်းသိမ်းရေး လုပ်ငန်း များအတွက် ကြီးဝိုင်းတော(၁၈၀၇၉)ဧကအား ထိန်းသိမ်းလျှက်ရှိပါသည်။

ဟိုပန်သစ်တောဦးစီးဌာန အနေဖြင့် ၂၀၂၀ပြည့်နှစ် မိုးရာသီတွင် သစ်မျိုးစုံ(၁၀၀၀)ပင် ၂၀၂၁ခုနှစ် မိုးရာသီတွင် သစ်မျိုးစုံ(၁၅၀၀၀)ပင်နှင့် ၂၀၂၂ခုနှစ် မိုးရာသီတွင် သစ်မျိုးစုံ (၇၃၆၅၀)ပင် တို့ စိုက်ပျိုးခဲ့ပါသည်။

သဘာဝဘေးအန္တရာယ်ကျရောက်မှု

၁၃။ ဟိုပန်မြို့နယ်သည် တောင်ကုန်းတောင်တန်းများဖြင့် ဝန်းရံလျက် ရှိသောကြောင့် သဘာဝဘေးအန္တရာယ် ကျရောက်နိုင်မှု နည်းပါးပါသည်။ ဟိုပန်မြို့နယ်အတွင်း ၂၀၂၂ခုနှစ်ဒီဇင်ဘာလကုန်အထိ သဘာဝဘေးအန္တရာယ် ကျရောက်မှုမှာ အောက်ပါ အတိုင်း ဖြစ်ပါသည်-

စဉ်	အမျိုး အစား	ဖြစ်ပွား ကြိမ်ရေ	သေ/ပျောက် ဦးရေ	အဆောက်အဦ ပျက်စီးမှု	ဆုံးရှုံးမှုတန်ဖိုး (ကျပ်သန်း)
၁	မုန်တိုင်းဘေး	-	-	-	-
၂	ငလျင်ဘေး	-	-	-	-
၃	မီးဘေး	-	-	-	-
၄	ရေဘေး	-	-	-	-
၅	လေဘေး	-	-	-	-
ပေါင်း		-	-	-	-

အခန်း(၄)

လူဦးရေဆိုင်ရာအချက်အလက်များ

နေထိုင်သည့်တိုင်းရင်းသားလူမျိုးစုများ

၁၄။ ဟိုပန်မြို့နယ်တွင် နေထိုင်ကြသော တိုင်းရင်းသား လူမျိုးစုများမှာ အောက်ပါအတိုင်း ဖြစ်ပါသည်-

စဉ်	လူမျိုး	နေထိုင်သည့် လူဦးရေ	မြို့နယ်လူဦးရေ	မြို့နယ်လူဦးရေ၏ ရာခိုင်နှုန်း
၁	ကချင်	၈၂၈	၄၄၃၅၉	၁.၈၇
၂	ကယား	-	၄၄၃၅၉	-

စဉ်	လူမျိုး	နေထိုင်သည့် လူဦးရေ	မြို့နယ်လူဦးရေ	မြို့နယ်လူဦးရေ၏ ရာခိုင်နှုန်း
၃	ကရင်	၅၂	၄၄၃၅၉	၀.၁
၄	ချင်း	၁၂	၄၄၃၅၉	၀.၀၂
၅	မွန်	-	၄၄၃၅၉	-
၆	ဗမာ	၇၃၈	၄၄၃၅၉	၁.၆၆
၇	ရခိုင်	၁၇	၄၄၃၅၉	၀.၀၃
၈	ရှမ်း	၄၉၂၆	၄၄၃၅၉	၁၁.၁၁
၉	ပအိုဝ်	၁	၄၄၃၅၉	၀.၀၀၁
၁၀	ဓန	၄	၄၄၃၅၉	၀.၀၀၉
၁၁	ကိုးကန့်	၁၁၅၃၃	၄၄၃၅၉	၂၆.၀
၁၂	ပလောင်	၆	၄၄၃၅၉	၀.၀၁
၁၃	လားဟူ	၁၀၅၅	၄၄၃၅၉	၂.၃၈
၁၄	လီဆူး	၅၇၇	၄၄၃၅၉	၁.၃၀
၁၅	“ဝ”	၁၀၂၃၆	၄၄၃၅၉	၂၃.၀၇
၁၆	မြောင်ဇီး	၃၆၀	၄၄၃၅၉	၀.၈၁
၁၇	အင်း	၄	၄၄၃၅၉	၀.၀၀၉
၁၈	အခြား	၃	၄၄၃၅၉	၀.၀၀၆
၁၉	အထူးဒေသ	၁၄၀၀၇	၄၄၃၅၉	၃၁.၅၇
	မြို့နယ်ချုပ်	၄၄၃၅၉	၄၄၃၅၉	၁၀၀

အိမ်ခြေ၊ အိမ်ထောင်စု၊ လူဦးရေ

၁၅။ ဟိုပန်မြို့နယ်၏ ၂၀၂၃ခုနှစ်၊ မတ်လကုန်အထိ အိမ်ခြေ/ အိမ်ထောင်စု လူဦးရေမှာ အောက်ပါ အတိုင်း ဖြစ်ပါသည်-

(က) အိမ်ခြေ/အိမ်ထောင်စု

စဉ်	မြို့နယ်/မြို့	အိမ်ခြေ	အိမ်ထောင်စု	ရပ်ကွက်	ကျေးရွာအုပ်စု	ကျေးရွာ
	ဟိုပန်မြို့					
၁	မန်ကောင်းရပ်ကွက်	၁၁၂	၁၁၆	၁	-	-
၂	ကောင်းဟုန်းရပ်ကွက်	၁၂၃	၁၃၈	၁	-	-
၃	မန်ခွန်ရပ်ကွက်	၄၄	၄၇	၁	-	-
၄	ဈေးရပ်ကွက်	၂၇၀	၂၃၈	၁	-	-
၅	ပန်လုံလမ်းရပ်ကွက်	၃၁၀	၃၁၇	၁	-	-
၆	ရုံးကုန်းရပ်ကွက်	၁၃၆	၁၇၃	၁	-	-
၇	မိန်းပန်းရမ်းရပ်ကွက်	၁၁၃	၁၂၀	၁	-	-
၈	နမ့်လျှိုရပ်ကွက်	၃၃	၃၄	၁	-	-
၉	မန်မိုင်ရပ်ကွက်	၆၆	၅၃	၁	-	-
၁၀	မိန်းပန်းလွယ်ရပ်ကွက်	၁၅၉	၁၆၁	၁	-	-
၁၁	နောင်မိုးကျေးရွာအုပ်စု	၂၇၃	၂၇၃		၁	၆
၁၂	မော်ဟေ့.ကျေးရွာအုပ်စု	၃၁၂	၃၁၂		၁	၈

စဉ်	မြို့နယ်/မြို့	အိမ်ခြေ	အိမ်ထောင်စု	ရပ်ကွက်	ကျေးရွာအုပ်စု	ကျေးရွာ
၁၃	ဟာဖြတ်ကျေးရွာအုပ်စု	၂၂၈	၂၂၁	-	၁	၉
၁၄	ပန်ကောက်ကျေးရွာအုပ်စု	၂၁၃	၂၁၃	-	၁	၆
၁၅	မန်ကောင်းကျေးရွာအုပ်စု	၁၈၉	၁၈၉	-	၁	၇
၁၆	ဖာလင်ကျေးရွာအုပ်စု	၁၅၀	၁၅၀	-	၁	၇
၁၇	ဖတ်ဟာကျေးရွာအုပ်စု	၅၅၉	၅၅၉	-	၁	၁၅
၁၈	ရွှေဝါကျေးရွာအုပ်စု	၁၁၀	၁၁၀	-	၁	၁
၁၉	တာကိုကျေးရွာအုပ်စု	၁၃၅	၁၃၅	-	၁	၄
၂၀	စံပြကျေးရွာအုပ်စု	၆၄	၆၄	-	၁	၂
၂၁	ချိန်ဟုန်ကျိုင်းကျေးရွာအုပ်စု	၁၃၁	၁၃၁	-	၁	၄
၂၂	ဆီပါဆိုင်ကျေးရွာအုပ်စု	၁၆၉	၁၆၉	-	၁	၆
၂၃	ရိုက်ကန်ထိုကျေးရွာအုပ်စု	၅၃	၅၃	-	၁	၄
၂၄	အားကိုကျိုင်းကျေးရွာအုပ်စု	၁၄၄	၁၄၄	-	၁	၄
၂၅	မန်ကောင်းကျေးရွာအုပ်စု	၁၄၈	၁၄၈	-	၁	၅
၂၆	မုန်းကွန်(ရွာမ)ကျေးရွာအုပ်စု	၁၃၂	၁၃၂	-	၁	၅
၂၇	အားဝေါ်ကျေးရွာအုပ်စု	၁၄၁	၁၄၁	-	၁	၆
	စုစုပေါင်း	၄၅၁၇	၄၅၄၁	၁၀	၁၇	၉၉

စဉ်	မြို့နယ်/မြို့ ပန်လုံမြို့	အိမ်ခြေ	အိမ်ထောင်စု	ရပ်ကွက်	ကျေးရွာအုပ်စု	ကျေးရွာ
					-	-
၁	ရပ်ကွက်(၁)	၅၅	၅၅	၁	-	-
၂	ရပ်ကွက်(၂)	၄၈	၄၈	၁	-	-
၃	ရပ်ကွက်(၃)	၇၃	၇၃	၁	-	-
၄	ရပ်ကွက်(၄)	၂၉	၂၉	၁	-	-
၅	ရပ်ကွက်(၅)	၄၂	၄၂	၁	-	-
၆	ရပ်ကွက်(၆)	၃၃	၃၃	၁	-	-
၇	ရပ်ကွက်(၇)	၄၅	၄၅	၁	-	-
၈	ရပ်ကွက်(၈)	၁၃၂	၁၃၆	၁	-	-
	စုစုပေါင်း	၄၅၇	၄၆၁	၈	-	-
	နမ့်တစ်မြို့	၃၉၂	၄၁၄	၅	-	-
	အထူးဒေသချုပ်	၁၆၅၂	၁၆၅၂	-	၃၇	၂၁၀
	မိမိဒေသချုပ်	၄၉၇၄	၅၀၀၂	၁၈	၁၇	၉၉
	မြို့နယ်ချုပ်	၇၀၁၈	၇၀၆၈	၂၃	၅၄	၃၀၉

(ခ) လူဦးရေ

စဉ်	မြို့နယ်/ မြို့	အသက်(၁၈) နှစ် အထက်			အသက်(၁၈) နှစ်အောက်			စုစုပေါင်း		
		ကျား	မ	ပေါင်း	ကျား	မ	ပေါင်း	ကျား	မ	ပေါင်း
	ဟိုပန်မြို့နယ်									
၁	မန်ကောင်းရပ်ကွက်	၂၀၉	၂၃၉	၄၄၈	၁၀၆	၁၂၉	၂၃၅	၃၁၅	၃၆၈	၆၈၃
၂	ကောင်းဟုန်းရပ်ကွက်	၂၄၂	၂၉၅	၅၃၇	၁၁၆	၈၆	၂၀၂	၃၅၈	၃၈၁	၇၃၉
၃	မန်ခွန်ရပ်ကွက်	၉၈	၁၁၁	၂၀၉	၆၈	၄၃	၁၁၁	၁၆၆	၁၅၄	၃၂၀
၄	ဈေးရပ်ကွက်	၄၆၆	၅၅၃	၁၀၁၉	၂၂၅	၂၄၀	၄၆၅	၆၉၁	၇၉၃	၁၄၈၄
၅	ပန်လုံလမ်းရပ်ကွက်	၆၅၄	၆၇၈	၁၃၃၂	၂၇၅	၃၁၇	၅၉၂	၉၂၉	၉၉၅	၁၉၂၄
၆	ရုံးကုန်းရပ်ကွက်	၂၉၆	၃၂၄	၆၂၀	၂၀၉	၂၁၉	၄၂၈	၅၀၅	၅၄၃	၁၀၄၈
၇	မိန်းပန်းရှမ်းရပ်ကွက်	၂၄၀	၂၄၃	၄၈၃	၅၅	၈၁	၁၃၆	၂၉၅	၃၂၄	၆၁၉
၈	နမ့်လှိုင်ရပ်ကွက်	၉၄	၅၉	၁၅၃	၂၀	၂၈	၄၈	၁၁၄	၈၇	၂၀၁
၉	မန်မိုင်ရပ်ကွက်	၁၅၇	၁၃၀	၂၈၇	၅၁	၅၄	၁၀၅	၂၀၈	၁၈၄	၃၉၂
၁၀	မိန်းပန်းလွယ်ရပ်ကွက်	၂၉၄	၂၇၀	၅၆၄	၆၄	၃၈	၁၀၂	၃၅၈	၃၀၈	၆၆၆
၁၁	နောင်မိုးကျေးရွာအုပ်စု	၄၁၆	၄၄၇	၈၆၃	၂၅၀	၂၈၀	၅၃၀	၆၆၆	၇၂၇	၁၃၉၃
၁၂	မော်ဟွေကျေးရွာအုပ်စု	၆၀၂	၅၉၆	၁၁၉၈	၂၈၆	၂၉၁	၅၇၇	၈၈၈	၈၈၇	၁၇၇၅
၁၃	ဟာဖြတ်ကျေးရွာအုပ်စု	၃၇၂	၃၂၂	၆၉၄	၁၇၆	၁၇၈	၃၅၄	၅၄၈	၅၀၀	၁၀၄၈

၂၉

စဉ်	မြို့နယ်/ မြို့	အသက်(၁၈) နှစ်အထက်			အသက်(၁၈) နှစ်အောက်			စုစုပေါင်း		
		ကျား	မ	ပေါင်း	ကျား	မ	ပေါင်း	ကျား	မ	ပေါင်း
၁၄	ပန်ကောက်ကျေးရွာအုပ်စု	၄၁၄	၃၅၁	၇၆၅	၂၃၄	၂၃၁	၄၆၅	၆၄၈	၅၈၂	၁၂၃၀
၁၅	မန်ကောင်းကျေးရွာအုပ်စု	၃၂၆	၂၂၈	၅၅၄	၁၅၀	၂၂၉	၃၇၉	၄၇၆	၄၅၇	၉၃၃
၁၆	ဖာလင်ကျေးရွာအုပ်စု	၃၀၇	၁၉၅	၅၀၂	၁၁၇	၁၉၂	၃၀၉	၄၂၄	၃၈၇	၈၁၁
၁၇	ဖတ်ဟာကျေးရွာအုပ်စု	၁၀၇၅	၈၄၇	၁၉၂၁	၆၆၃	၇၁၂	၁၃၇၅	၁၇၃၇	၁၅၅၉	၃၂၉၆
၁၈	ရွှေဝါကျေးရွာအုပ်စု	၁၃၈	၁၀၃	၂၄၁	၁၆၄	၁၈၁	၃၄၅	၃၀၂	၂၈၄	၅၈၆
၁၉	တာကိုကျေးရွာအုပ်စု	၁၄၉	၂၁၄	၃၆၃	၁၅၉	၁၀၃	၂၆၂	၃၀၈	၃၁၇	၆၂၅
၂၀	စံပြကျေးရွာအုပ်စု	၁၃၈	၁၂၁	၂၅၉	၅၅	၈၅	၁၄၀	၁၉၃	၂၀၆	၃၉၉
၂၁	ချိန်ဟုန်ကျိုင်းကျေးရွာအုပ်စု	၂၇၁	၂၆၅	၅၃၆	၁၉၄	၁၄၇	၃၄၁	၄၆၅	၄၁၂	၈၇၇
၂၂	ဆီပါဆိုင်ကျေးရွာအုပ်စု	၄၂၄	၃၈၇	၈၁၁	၁၆၈	၁၉၃	၃၆၁	၅၉၂	၅၈၀	၁၁၇၂
၂၃	ရိုကန်ထိုကျေးရွာအုပ်စု	၉၉	၁၂၈	၂၂၇	၂၄၀	၂၁၃	၄၅၃	၃၃၉	၃၄၁	၆၈၀
၂၄	အားကိုကျိုင်းကျေးရွာအုပ်စု	၁၆၀	၁၂၈	၂၈၈	၁၃၈	၁၇၄	၃၁၂	၂၉၈	၃၀၂	၆၀၀
၂၅	မန်ကောင်းကျေးရွာအုပ်စု	၁၉၅	၁၇၃	၃၆၈	၁၁၃	၁၃၈	၂၅၁	၃၀၈	၃၁၁	၆၁၉
၂၆	မုန်းကွန်(ရွာမ)ကျေးရွာအုပ်စု	၂၄၁	၂၂၈	၄၆၉	၂၄၃	၂၆၃	၅၀၆	၄၈၄	၄၉၁	၉၇၅
၂၇	အားဝေါ်ကျိုင်းကျေးရွာအုပ်စု	၂၅၆	၂၅၀	၅၀၆	၂၂၉	၂၃၀	၄၅၉	၄၈၅	၄၈၀	၉၆၅
	စုစုပေါင်း	၈၃၃၂	၇၈၈၅	၁၆၂၁၇	၄၇၆၈	၅၀၇၅	၉၈၂၃	၁၃၁၀၀	၁၂၉၆၀	၂၆၀၆၀

စဉ်	မြို့နယ်/ မြို့	အသက်(၁၈) နှစ်အထက်			အသက်(၁၈) နှစ်အောက်			စုစုပေါင်း		
		ကျား	မ	ပေါင်း	ကျား	မ	ပေါင်း	ကျား	မ	ပေါင်း
	ပန်လုံမြို့									
၁	ရပ်ကွက်(၁)	၁၁၄	၁၂၄	၂၃၈	၁၉၁	၂၀၃	၃၉၄	၃၀၅	၃၂၇	၆၃၂
၂	ရပ်ကွက်(၂)	၁၂၀	၁၁၉	၂၃၉	၁၉၈	၂၀၁	၃၉၉	၃၁၈	၃၂၀	၆၃၈
၃	ရပ်ကွက်(၃)	၁၅၄	၂၀၃	၃၅၇	၁၆၈	၁၃၀	၂၉၈	၃၂၂	၃၃၃	၆၅၅
၄	ရပ်ကွက်(၄)	၅၆	၉၅	၁၅၁	၇၆	၇၄	၁၅၀	၁၃၂	၁၆၉	၃၀၁
၅	ရပ်ကွက်(၅)	၉၄	၉၆	၁၉၀	၁၁၅	၁၀၉	၂၂၄	၂၀၉	၂၀၅	၄၁၄
၆	ရပ်ကွက်(၆)	၁၁၄	၅၂	၁၆၆	၁၀၂	၁၀၃	၂၀၅	၂၁၆	၁၅၅	၃၇၁
၇	ရပ်ကွက်(၇)	၁၄၀	၉၆	၂၃၆	၁၂၇	၁၂၉	၂၅၆	၂၆၇	၂၂၅	၄၉၂
၈	ရပ်ကွက်(၈)	၉၈	၁၉၃	၂၉၁	၂၈၆	၂၁၂	၄၉၈	၃၈၄	၄၀၅	၇၈၉
	စုစုပေါင်း	၈၉၀	၉၇၈	၁၈၆၈	၁၂၆၃	၁၁၆၁	၂၄၂၄	၂၁၅၃	၂၁၃၉	၄၂၉၂
၁	နမ့်တစ်မြို့	၁၃၀၂	၁၂၅၀	၂၅၅၂	၆၂၃	၄၂၇	၁၀၅၀	၁၉၂၅	၁၆၇၇	၃၆၀၂
၂	မိမိဒေသချုပ်	၉၂၂၂	၈၈၆၄	၁၈၀၈၆	၆၀၃၁	၆၂၃၄	၁၂၂၄၅	၁၅၂၅၃	၁၅၀၉၉	၃၀၃၅၂
၃	အထူးဒေသချုပ်	၃၂၂၇	၂၃၀၅	၅၅၃၂	၄၅၀၇	၃၉၆၈	၈၄၇၅	၇၇၃၄	၆၂၇၃	၁၄၀၀၇
	မြို့နယ်ချုပ်	၁၂၄၄၉	၁၁၁၇၀	၂၃၆၁၉	၁၀၅၃၈	၁၀၂၀၂	၂၀၇၂၀	၂၂၉၈၇	၂၁၃၇၂	၄၄၃၅၉

လူဦးရေတိုးနှုန်းနှင့် ကျား/မအချိုး

၁၆။ ဟိုပန်မြို့နယ်၏ ၂၀၂၃ခုနှစ်၊ မတ်လကုန်အထိ လူဦးရေ တိုးနှုန်း ကျား/မ အချိုးမှာ အောက်ပါအတိုင်းဖြစ်ပါသည်-

(က) လူဦးရေတိုးနှုန်းနှင့်ကျားမအချိုး

စဉ်	မြို့နယ်/မြို့	ယခင် နှစ် လူဦးရေ	ယခုနှစ် လူဦးရေ	တိုးလာ ဦးရေ	တိုး နှုန်း	ကျား/မ အချိုး		
						ကျား	မ	အချိုး
	ဟိုပန်မြို့							
၁	ဟိုပန်ရပ်ကွက်	၆၇၈	၆၈၃	၅	၀.၇၃	၃၁၅	၃၆၈	၁:၁
၂	ကောင်းဟုန်းရပ်ကွက်	၇၄၀	၇၃၉	-၁	-	၃၅၈	၃၈၁	၁:၁
၃	မန်ခွန်ရပ်ကွက်	၃၁၉	၃၂၀	၁	၀.၃၁	၁၆၆	၁၅၄	၁:၁
၄	ဈေးရပ်ကွက်	၁၄၈၅	၁၄၈၄	-၁	-	၆၉၁	၇၉၃	၁:၁
၅	ပန်လုံလမ်းရပ်ကွက်	၁၉၂၄	၁၉၂၄	-	-	၉၂၉	၉၉၅	၁:၁
၆	ရုံးကွန်းရပ်ကွက်	၁၀၅၀	၁၀၄၈	-၂	-	၅၀၅	၅၄၃	၁:၁
၇	မိန်းပန်းရပ်ကွက်	၆၂၀	၆၁၉	-၁	-	၂၉၅	၃၂၄	၁:၁
၈	နမ့်လျှံရပ်ကွက်	၂၀၄	၂၀၁	-၃	-	၁၁၄	၈၇	၁:၇
၉	မန်ခိုင်ရပ်ကွက်	၃၉၁	၃၉၂	၁	၀.၅၁	၂၀၈	၁၈၄	၁:၁
၁၀	မိုင်းပန်း(လွယ်လ)ရပ်ကွက်	၆၆၇	၆၆၆	-၁	-	၃၅၈	၃၀၈	၁:၁
၁၁	နောင်မိုးကျေးရွာအုပ်စု	၁၃၉၅	၁၃၉၃	-၂	-	၆၆၆	၇၂၇	၁:၂
၁၂	မော်ဟွေကျေးရွာအုပ်စု	၁၇၇၅	၁၇၇၅	-	-	၈၈၈	၈၈၇	၁:၁
၁၃	ဟာဖြတ်ကျေးရွာအုပ်စု	၁၀၄၇	၁၀၄၈	၁	၀.၀၉	၅၄၈	၅၀၀	၁:၁
၁၄	ပန်ကောက်ကျေးရွာအုပ်စု	၁၂၂၃၀	၁၂၃၀	-	-	၆၄၈	၅၈၂	၁:၁
၁၅	မန်ကောင်းကျေးရွာအုပ်စု	၉၃၃	၉၃၃	-	-	၄၇၆	၄၅၇	၁:၁
၁၆	ဖာလင်ကျေးရွာအုပ်စု	၈၁၁	၈၁၁	-	-	၄၂၄	၃၈၇	၁:၁
၁၇	ဖတ်ဟာကျေးရွာအုပ်စု	၃၂၈၆	၃၂၉၆	၁၀	၀.၃၀	၁၇၃၇	၁၅၅၉	၁:၁
၁၈	ရွှေဝါကျေးရွာအုပ်စု	၅၈၅	၅၈၆	၁	၀.၁၇	၃၀၂	၂၈၄	၁:၁
၁၉	တာကိုကျေးရွာအုပ်စု	၆၂၅	၆၂၅	-	-	၃၀၈	၃၁၇	၁:၁
၂၀	စံပြကျေးရွာအုပ်စု	၃၉၉	၃၉၉	-	-	၁၉၃	၂၀၆	၁:၂
၂၁	ချိန်ဟုန်ကျိုင်းကျေးရွာအုပ်စု	၈၈၈	၈၇၇	-၁၁	-	၄၆၅	၄၁၂	၁:၁
၂၂	ဆီပါဆိုင်ကျေးရွာအုပ်စု	၁၁၇၇	၁၁၇၂	-၅	-	၅၉၂	၅၈၀	၁:၁
၂၃	ရိုကန်ထိုကျေးရွာအုပ်စု	၆၈၀	၆၈၀	-	-	၃၃၉	၃၄၁	၁:၁
၂၄	အားကိုကျိုင်းကျေးရွာအုပ်စု	၆၀၀	၆၀၀	-	-	၂၉၈	၃၀၂	၁:၁
၂၅	မန်ကောင်းကျေးရွာအုပ်စု	၆၁၉	၆၁၉	-	-	၃၀၈	၃၁၁	၁:၁

စဉ်	မြို့နယ်/မြို့	ယခင်နှစ်လူဦးရေ	ယခုနှစ်လူဦးရေ	တိုးလာဦးရေ	တိုးနှုန်း	ကျား/မ အချိုး		
						ကျား	မ	အချိုး
၂၆	မုန်းကွန်(ရွာမ)ကျေးရွာအုပ်စု	၉၇၅	၉၇၅	-	-	၄၈၄	၄၉၁	၁:၁
၂၇	အာဝေါ်ကျိုင်းကျေးရွာအုပ်စု	၉၆၅	၉၆၅	-	-	၄၈၅	၄၈၀	၁:၁
	စုစုပေါင်း	၂၆၀၇၀	၂၆၀၆၀	-၁၀	၀.၀၁	၁၃၁၀၀ ၀	၁၂၉၆၀	၁:၁
	ပန်လုံမြို့							
၁	ရပ်ကွက်(၁)	၆၃၃	၆၃၂	-၁	-	၃၀၅	၃၂၇	၁:၁
၂	ရပ်ကွက်(၂)	၆၄၂	၆၃၈	-၄	-	၃၁၈	၃၂၀	၁:၁
၃	ရပ်ကွက်(၃)	၆၆၀	၆၅၅	-၅	-	၃၂၂	၃၃၃	၁:၁
၄	ရပ်ကွက်(၄)	၃၀၀	၃၀၁	၁	၀.၃၃	၁၃၂	၁၆၉	၁:၁
၅	ရပ်ကွက်(၅)	၄၁၂	၄၁၄	၂	၀.၄၈	၂၀၉	၂၀၅	၁:၁
၆	ရပ်ကွက်(၆)	၃၆၉	၃၇၁	၂	၀.၅၄	၂၁၆	၁၅၅	၁:၁
၇	ရပ်ကွက်(၇)	၄၈၈	၄၉၂	၄	၀.၁၈	၂၆၇	၂၂၅	၁:၁
၈	ရပ်ကွက်(၈)	၇၈၄	၇၈၉	၅	၀.၆၃	၃၈၄	၄၀၅	၁:၁
	စုစုပေါင်း	၄၂၈၈	၄၂၉၂	၁၄	၀.၃၂	၂၁၅၃	၂၁၃၉	၁:၁
	မြို့နယ်ချုပ်	၃၀၃၅၈	၃၀၃၅၂	၆	၀.၀၁	၁၅၂၅၃	၁၅၀၉၉	၁:၁

(ခ) မွေးဖွား၊သေဆုံး၊ပြောင်းဝင်၊ပြောင်းထွက်လူဦးရေ

စဉ်	မြို့နယ်/မြို့	မူလလူဦးရေ	မွေးဖွားဦးရေ	သေဆုံးဦးရေ	ပြောင်းဝင်ဦးရေ	ပြောင်းထွက်ဦးရေ	လက်ရှိလူဦးရေ
	ဟိုပန်မြို့						
၁	ဟိုပန်ရပ်ကွက်	၆၇၈	၅	-	-	-	၆၈၃
၂	ကောင်းဟုန်းရပ်ကွက်	၇၄၀	-	၁	-	-	၇၃၉
၃	မန်ခွန်ရပ်ကွက်	၃၁၉	၁	-	-	-	၃၂၀
၄	ဈေးရပ်ကွက်	၁၄၈၅	-	၁	-	-	၁၄၈၄
၅	ပန်လုံလမ်းရပ်ကွက်	၁၉၂၄	-	-	-	-	၁၉၂၄
၆	ရုံးကုန်းရပ်ကွက်	၁၀၅၀	-	၂	-	-	၁၀၄၈

စဉ်	မြို့နယ်/မြို့	မူလ လူဦးရေ	မွေးဖွား ဦးရေ	သေဆုံး ဦးရေ	ပြောင်းဝင် ဦးရေ	ပြောင်း ထွက် ဦးရေ	လက်ရှိ လူဦးရေ
၇	မိန်းပန်းရပ်ကွက်	၆၂၀	-	၁	-	-	၆၁၉
၈	နမ့်လျှံရပ်ကွက်	၂၀၄	-	၃	-	-	၂၀၁
၉	မန်ခိုင်ရပ်ကွက်	၃၉၁	၁	-	-	-	၃၉၂
၁၀	မိုင်းပန်း(လွယ်လ)ရပ်ကွက်	၆၆၇	-	၁	-	-	၆၆၆
၁၁	နောင်မိုကျေးရွာအုပ်စု	၁၃၉၅	-	၂	-	-	၁၃၉၃
၁၂	မော်ဟွေကျေးရွာအုပ်စု	၁၇၇၅	-	-	-	-	၁၇၇၅
၁၃	ဟာဖြတ်ကျေးရွာအုပ်စု	၁၀၄၇	၁	-	-	-	၁၀၄၈
	ဟိုပန်မြို့						
၁၄	ပန်ကောက်ကျေးရွာအုပ်စု	၁၂၂၃၀	-	-	-	-	၁၂၂၃၀
၁၅	မန်ကောင်းကျေးရွာအုပ်စု	၉၃၃	-	-	-	-	၉၃၃
၁၆	ဖာလင်ကျေးရွာအုပ်စု	၈၁၁	-	-	-	-	၈၁၁
၁၇	ဖတ်ဟာကျေးရွာအုပ်စု	၃၂၈၆	၉	-	-	-	၃၂၉၅
၁၈	ရွှေဝါကျေးရွာအုပ်စု	၅၈၅	-	-	၁	-	၅၈၆
၁၉	တာကိုကျေးရွာအုပ်စု	၆၂၅	-	-	-	-	၆၂၅
၂၀	စံပြကျေးရွာအုပ်စု	၃၉၉	-	-	-	-	၃၉၉
၂၁	ချိန်ဟုန်ကျိုင်းကျေးရွာအုပ်စု	၈၈၈	-	-	-	၁၁	၈၇၇
၂၂	ဆီပါဆိုင်ကျေးရွာအုပ်စု	၁၁၇၇	-	-	-	၅	၁၁၇၂
၂၃	ရှိုကန်ထိုကျေးရွာအုပ်စု	၆၈၀	-	-	-	-	၆၈၀
၂၄	အားကိုကျိုင်းကျေးရွာအုပ်စု	၆၀၀	-	-	-	-	၆၀၀
၂၅	မန်ကောင်းကျေးရွာအုပ်စု	၆၁၉	-	-	-	-	၆၁၉
၂၆	မုန်းကွန်(ရွာမ)ကျေးရွာအုပ်စု	၉၇၅	-	-	-	-	၉၇၅
၂၇	အာဝေါကျိုင်းကျေးရွာအုပ်စု	၉၆၅	-	-	-	-	၉၆၅
	စုစုပေါင်း	၂၆၀၇၀	၁၆	၁၁	၁	၁၆	၂၆၀၆၀
	ပန်လုံမြို့						
၁	ရပ်ကွက်(၁)	၆၃၃		၁			၆၃၂
၂	ရပ်ကွက်(၂)	၆၄၂		၄			၆၃၈
၃	ရပ်ကွက်(၃)	၆၆၀		၅			၆၅၅

စဉ်	မြို့နယ်/မြို့	မူလ လူဦးရေ	မွေးဖွား ဦးရေ	သေဆုံး ဦးရေ	ပြောင်းဝင် ဦးရေ	ပြောင်း ထွက် ဦးရေ	လက်ရှိ လူဦးရေ
၄	ရပ်ကွက်(၄)	၃၀၀	၁				၃၀၁
၅	ရပ်ကွက်(၅)	၄၁၂	၂				၄၁၄
၆	ရပ်ကွက်(၆)	၃၆၉	၂				၃၇၁
၇	ရပ်ကွက်(၇)	၄၈၈	၄				၄၉၂
၈	ရပ်ကွက်(၈)	၇၈၄	၅				၇၈၉
	စုစုပေါင်း	၄၂၈၈	၁၄	၁၀	-	-	၄၂၉၂
	မြို့နယ်ချုပ်	၃၀၃၅၈	၃၀	၂၁	၁	၁၆	၃၀၃၅၂

ကိုးကွယ်သည့်ဘာသာ

၁၇။ ဟိုပန်မြို့နယ်တွင်နေထိုင်ကြသူများ၏ကိုးကွယ်သည့်ဘာသာ အလိုက် လူဦးရေမှာ အောက်ပါအတိုင်းဖြစ်ပါသည်-

စဉ်	မြို့နယ်/မြို့	ဗုဒ္ဓ ဘာသာ	ခရစ် ယာန်	ဟိန္ဒူ ဘာသာ	အစ္စလာမ် ဘာသာ	နတ်	အ ခြား	ပေါင်း
၁	ဟိုပန်ရပ်ကွက်	၄၉၇	၁၅၆	-	-	၃၀	-	၆၈၃
၂	ကောင်းဟုန်းရပ်ကွက်	၅၁၅	၂၀၂	-	-	၂၂	-	၇၃၉
၃	မန်ခွန်ရပ်ကွက်	၂၀၇	၂၁	-	-	၉၂	-	၃၂၀
၄	ဈေးရပ်ကွက်	၉၃၀	၁၀၄	-	၅	၄၄၂	၃	၁၄၈၄
၅	ပန်လုံလမ်းရပ်ကွက်	၆၁၂	၈၃၀	-	-	၄၈၂	-	၁၉၂၄
၆	ရုံးကုန်းရပ်ကွက်	၆၈၃	၃၃၉	-	-	၂၆	-	၁၀၄၈
၇	မိန်းပန်းရပ်ကွက်	၅၂၃	-	-	-	၉၆	-	၆၁၉
၈	နမ့်လျှိုင်ရပ်ကွက်	၁၃၅	၆	-	-	၆၀	-	၂၀၁
၉	မန်မိုင်ရပ်ကွက်	၂၇၃	၃၁	-	-	၈၈	-	၃၉၂
၁၀	မိုင်းပန်း(လွယ်လ)ရပ်ကွက်	၃၈၄	၂၈	-	-	၂၅၄	-	၆၆၆
၁၁	နောင်မိုးကျေးရွာအုပ်စု	၆၇၂	၃၁၈	-	-	၄၀၃	-	၁၃၉၃
၁၂	မော်ပွေ့ကျေးရွာအုပ်စု	၁၄၁၆	၃၀၅	-	-	၅၄	-	၁၇၇၅
၁၃	ဟာဖြတ်ကျေးရွာအုပ်စု	၁၄၂	၈၃၀	-	-	၇၆	-	၁၀၄၈
၁၄	ပန်ကောက်ကျေးရွာအုပ်စု	၄၆၄	၆၁၀	-	-	၁၅၆	-	၁၂၃၀
၁၅	မန်ကောင်းကျေးရွာအုပ်စု	၄၈၇	၃၂၈	-	-	၁၁၈	-	၉၃၃

စဉ်	မြို့နယ်/ မြို့	ပုဒ္ဒ တာသာ	ခရစ် ယာန်	ဟိန္ဒူ တာသာ	အစ္စလာမ် တာသာ	နတ်	အ ခြား	ပေါင်း
၁၆	ဖာလင်ကျေးရွာအုပ်စု	၁၈၅	၄၃၁	-	-	၁၉၅	-	၈၁၁
၁၇	ဖတ်ဟာကျေးရွာအုပ်စု	၂၆၄၁	၁၈၈	-	-	၄၆၇	-	၃၂၉၆
၁၈	ရွှေဝါကျေးရွာအုပ်စု	၃၁၉	၂၁၁	-	-	၅၆	-	၅၈၆
၁၉	တာကိုကျေးရွာအုပ်စု	၃၈၀	၁၄၄	-	-	၁၀၁	-	၆၂၅
၂၀	စံပြကျေးရွာအုပ်စု	၄	၁၉၁	-	-	၂၀၄	-	၃၉၉
၂၁	ချိန်ဟုန်ကျိုင်းကျေးရွာအုပ်စု	၅၉၅	၁၉၆	-	-	၈၆	-	၈၇၇
၂၂	ဆီပါဆိုင်ကျေးရွာအုပ်စု	၁၀၀၂	၁၆၀	-	-	၁၀	-	၁၁၇၂
၂၃	ရီကန်ထိုကျေးရွာအုပ်စု	၄၈၀	၁၉၂	-	-	၈	-	၆၈၀
၂၄	အားကိုကျိုင်းကျေးရွာအုပ်စု	၄၅၅	၁၄၅	-	-	-	-	၆၀၀
၂၅	မန်ကောင်းပန်လုံကျေးရွာအုပ်စု	၅၁၈	၁၀၁	-	-	-	-	၆၁၉
၂၆	မုန်းတွန်း(မုန်းကွန်)ကျေးရွာအုပ်စု	၇၇၅	၂၀၀	-	-	-	-	၉၇၅
၂၇	အာဝေါကျိုင်းကျေးရွာအုပ်စု	၇၃၁	၂၃၄	-	-	-	-	၉၆၅
	စုစုပေါင်း	၁၆၀၂၅	၆၅၀၁		၅	၃၅၂၆	၃	၂၆၀၆၀
	ပန်လုံမြို့							
၁	အမှတ်(၁)ရပ်ကွက်	၂၃၉	၃၉၃	-	-	-	-	၆၃၂
၂	အမှတ်(၂)ရပ်ကွက်	၄၇၂	၁၆၆	-	-	-	-	၆၃၈
၃	အမှတ်(၃)ရပ်ကွက်	၄၃၈	၂၀၉	-	-	၁၆	-	၆၅၅
၄	အမှတ်(၄)ရပ်ကွက်	၂၈၂	-	-	-	၁၉	-	၃၀၁
၅	အမှတ်(၅)ရပ်ကွက်	၃၆၀	၄၇	-	-	၇	-	၄၁၄
၆	အမှတ်(၆)ရပ်ကွက်	၃၂၄	၄၁	-	-	၆	-	၃၇၁
၇	အမှတ်(၇)ရပ်ကွက်	၄၀၀	၈၇	-	-	၅	-	၄၉၂
၈	အမှတ်(၈)ရပ်ကွက်	၅၉၀	၁၉၂	-	-	၇	-	၇၈၉
	စုစုပေါင်း	၃၀၉၇	၁၁၃၅			၆၀		၄၂၉၂
	မြို့နယ်ချုပ်	၁၉၁၂၂	၇၆၃၆	-	၅	၃၅၈၆	၃	၃၀၃၅၂

နိုင်ငံခြားသားများနေထိုင်မှု

၁၈။ ဟိုပန်မြို့နယ်အတွင်း နိုင်ငံခြားသားများ နေထိုင်သူ ဦးရေမှာ တစ်ဖက်ပါအတိုင်းဖြစ်ပါသည်။ -

စဉ်	မြို့နယ်/ မြို့	နိုင်ငံခြားသား လူမျိုး	နေထိုင် ဦးရေ	မြို့နယ် လူဦးရေ	မြို့နယ်လူဦးရေ ၏ ရာခိုင်နှုန်း
(က)	ဟိုပန်မြို့နယ်	တရုတ်	၃	၃၀၃၅၂	၀.၀၀၉
မြို့နယ်ချုပ်			၃	၃၀၃၅၂	၀.၀၀၉

အခန်း(၅)

အုပ်ချုပ်ရေးဆိုင်ရာအချက်အလက်များ

အုပ်ချုပ်ရေးနယ်မြေဖွဲ့စည်းမှု

၁၉။ ဟိုပန်မြို့နယ်၏ အုပ်ချုပ်ရေးနယ်မြေဖွဲ့စည်းမှုမှာ အောက်ပါ အတိုင်း ဖြစ်ပါသည်-

စဉ်	မြို့နယ်	မြို့	ရပ်ကွက်	ကျေးရွာ အုပ်စု	ကျေးရွာ
၁	ဟိုပန်မြို့နယ်	၃	၂၃	၅၄	၃၀၉
မြို့နယ်ချုပ်		၃	၂၃	၅၄	၃၀၉

ရွေးကောက်ပွဲဆိုင်ရာကိစ္စရပ်များ

၂၀။ ဟိုပန်မြို့နယ်၏ ရွေးကောက်ပွဲဆိုင်ရာ ကိစ္စရပ်များအား အောက်ပါအတိုင်း ဖော်ပြအပ်ပါသည်-

(က)

မြို့နယ်ရွေးကောက်ပွဲကော်မရှင်အဖွဲ့ခွဲအဖွဲ့ဝင်စာရင်း

စဉ်	အမည်	အလုပ်အကိုင်	တာဝန်
၁	-	အများယုံကြည်သည့် ပုဂ္ဂိုလ်	ဥက္ကဋ္ဌ
၂	-	အများယုံကြည်သည့် ပုဂ္ဂိုလ်	အဖွဲ့ဝင်
၃	-	အများယုံကြည်သည့် ပုဂ္ဂိုလ်	အဖွဲ့ဝင်
၄	-	အများယုံကြည်သည့် ပုဂ္ဂိုလ်	အဖွဲ့ဝင်

စဉ်	အမည်	အလုပ်အကိုင်	တာဝန်
၅	-	အများယုံကြည်သည့် ပုဂ္ဂိုလ်	အဖွဲ့ဝင်
၆	-	အများယုံကြည်သည့် ပုဂ္ဂိုလ်	အဖွဲ့ဝင်
၇	ဦးအောင်ကျော်စိုး	ဒုတိယ မြို့နယ်အုပ်ချုပ်ရေးမှူး	အဖွဲ့ဝင်
၈	ဒေါ်ဇင်ဇင်သန့်	မြို့နယ် ပြန်/ဆက်	အဖွဲ့ဝင်
၉	ဦးချိုလေး	မြို့နယ်စိုက်ပျိုးရေးဦးစီးမှူး	အဖွဲ့ဝင်
၁၀	ဦးနော်ဟိန်း	မြို့နယ် လဝက ဦးစီးမှူး	အဖွဲ့ဝင်
၁၁	ဦးအောင်မိုး	မြို့နယ် ပညာရေးမှူး	အဖွဲ့ဝင်
၁၂	Dr.ပြည့်ကိုကို	မြို့နယ်ကျန်းမာရေးမှူး	အဖွဲ့ဝင်
၁၃	ဦးနေလင်းထွန်း	မြို့နယ်ဥပဒေအရာရှိ	အဖွဲ့ဝင်
၁၄	ဒေါ်နန်းအိအိလှိုင်	မြို့နယ်စာရင်းစစ်	အဖွဲ့ဝင်
၁၅	ဦးနိုင်မျိုးဦး	မြို့နယ်စည်ပင်အမှုဆောင်အရာရှိ	အဖွဲ့ဝင်
၁၆	ဒေါ်မာမာမြင့်	ရွေးကောက်ပွဲအရာရှိ	အတွင်းရေးမှူး

(ခ) ဆန္ဒမဲပေးပိုင်ခွင့်ရှိသူဦးရေ

စဉ်	မြို့နယ်/မြို့	မြို့နယ်/မြို့ လူဦးရေ	ကျား	မ	ပေါင်း
၁	မန်ကောင်းရပ်ကွက်	၄၉၄	၂၂၄	၂၇၀	၄၉၄
၂	ကောင်းဟုန်းရပ်ကွက်	၄၆၀	၂၁၄	၂၄၆	၄၆၀
၃	မန်ခွန်ရပ်ကွက်	၁၈၉	၉၈	၉၁	၁၈၉
၄	ဈေးရပ်ကွက်	၉၃၁	၄၂၂	၅၀၉	၉၃၁
၅	ပန်လုံလမ်းရပ်ကွက်	၁၃၁၃	၆၁၈	၆၉၅	၁၃၁၃
၆	ရုံးကုန်းရပ်ကွက်	၈၀၅	၃၈၃	၄၂၂	၈၀၅
၇	မိန်းပန်းရှမ်းရပ်ကွက်	၅၄၀	၂၅၄	၂၈၆	၅၄၀
၈	နမ့်လျှံရပ်ကွက်	၁၆၁	၇၂	၈၉	၁၆၁
၉	မန်မိုင်ရပ်ကွက်	၂၇၇	၁၃၀	၁၄၇	၂၇၇
၁၀	မိန်းပန်းလွယ်ရပ်ကွက်	၇၃၃	၃၅၅	၃၇၈	၇၃၃

စဉ်	မြို့နယ်/မြို့	မြို့နယ်/မြို့ လူဦးရေ	ကျား	မ	ပေါင်း
၁၁	နောင်မိုကျေးရွာအုပ်စု	၁၄၄၄	၇၅၀	၆၉၄	၁၄၄၄
၁၂	မော်ဟေ့ကျေးရွာအုပ်စု	၁၄၅၇	၆၉၇	၇၆၀	၁၄၅၇
၁၃	ဟာဖြတ်ကျေးရွာအုပ်စု	၄၂၉	၂၀၂	၂၂၇	၄၂၉
၁၄	ပန်ကောက်ကျေးရွာအုပ်စု	၈၉၆	၄၄၅	၄၅၁	၈၉၆
၁၅	မန်ကောင်းကျေးရွာအုပ်စု	၄၇၇	၂၂၉	၂၄၈	၄၇၇
၁၆	ဖာလင်ကျေးရွာအုပ်စု	၅၀၁	၂၆၂	၂၃၉	၅၀၁
၁၇	ဖတ်ဟာကျေးရွာအုပ်စု	၁၁၁၈	၅၄၆	၅၇၂	၁၁၁၈
၁၈	ရွှေဝါကျေးရွာအုပ်စု	၈၈၄	၄၈၂	၄၀၂	၈၈၄
၁၉	တာကိုကျေးရွာအုပ်စု	-	-	-	-
၂၀	စံပြကျေးရွာအုပ်စု	၃၃၇	၁၆၄	၁၇၃	၃၃၇
၂၁	ချိန်ဟုန်ကျိုင်းကျေးရွာအုပ်စု	-	-	-	-
၂၂	ဆီပါဆိုင်ကျေးရွာအုပ်စု	၄၅၅	၂၂၅	၂၃၀	၄၅၅
၂၃	ရှိုကန်ထိုကျေးရွာအုပ်စု	၃၀၅	၁၅၅	၁၅၀	၃၀၅
၂၄	အားကိုကျိုင်းကျေးရွာအုပ်စု	၃၈၇	၁၉၉	၁၈၈	၃၈၇
၂၅	မန်ကောင်းပန်လုံကျေးရွာအုပ်စု	၃၁၆	၁၆၃	၁၅၃	၃၁၆
၂၆	မုန်းကွန်(ရွာမ)ကျေးရွာအုပ်စု	၈၄၉	၄၃၆	၄၁၃	၈၄၉
၂၇	အားဝေါ်ကျိုင်းကျေးရွာအုပ်စု	၃၇၈	၁၈၇	၁၉၁	၃၇၈
	ပန်လုံမြို့				
၁	ရပ်ကွက်(၁)	၃၇၄	၁၉၀	၁၈၄	၃၇၄
၂	ရပ်ကွက်(၂)	၃၁၇	၁၆၅	၁၅၂	၃၁၇
၃	ရပ်ကွက်(၃)	၃၁၉	၁၄၈	၁၇၁	၃၁၉
၄	ရပ်ကွက်(၄)	၂၃၄	၁၁၃	၁၂၁	၂၃၄
၅	ရပ်ကွက်(၅)	၁၉၃	၈၆	၁၀၇	၁၉၃
၆	ရပ်ကွက်(၆)	၂၂၈	၁၁၉	၁၀၉	၂၂၈
၇	ရပ်ကွက်(၇)	၄၀၅	၁၈၂	၂၂၃	၄၀၅
၈	ရပ်ကွက်(၈)	၉၁၇	၄၅၆	၄၆၁	၉၁၇
	မြို့နယ်ချုပ်	၁၉၁၂၃	၉၃၇၁	၉၇၅၂	၁၉၁၂၃

(ဂ) နိုင်ငံရေးပါတီများ

စဉ်	ပါတီ	ဥက္ကဋ္ဌ	အတွင်း ရေးမှူး	အမှုဆောင် ဦးရေ	ပါတီဝင် ဦးရေ
၁။	"ဝ" အမျိုးသားပါတီ	ဦးရန်ကျော်	ဦးဆမ်ဆောင်းကား	၂၅	၆၅၀
၂။	ပြည်ခိုင်ဖြိုး	ဒေါက်တာကျော်ထွန်း	ဦးဇော်နမ်	၁၅	၂၁၈၀

(ဃ) ရွေးချယ်ခံရသော လွှတ်တော်ကိုယ်စားလှယ်များ

အစီရင်ခံသည့်ကာလအတွင်းတင်ပြရန်မရှိပါ။

အခန်း(၆)

စီးပွားရေးဆိုင်ရာအချက်အလက်

စီးပွားရေးဆိုင်ရာခြုံငုံသုံးသပ်ချက်

၂၁။ ဟိုပန်မြို့နယ်သည် "ဝ" ကိုယ်ပိုင်အုပ်ချုပ်ခွင့်ရတိုင်းအတွင်းတွင် တည်ရှိပြီးစီးပွားရေးအရဖွံ့ဖြိုးတိုးတက်မှုနှေးကွေးသော မြို့နယ်တစ်ခု ဖြစ်ပါသည်။ မြို့နယ်အတွင်းရှိ ဒေသခံပြည်သူလူထုသည် စိုက်ပျိုးရေး လုပ်ငန်းကိုအဓိကလုပ်ကိုင်ဆောင်ရွက်ကြပါသည်။ ဟိုပန်မြို့နယ်သည် ပြည်ထောင်စုလမ်းမကြီး၏အတွင်းဘက်တွင်တည်ရှိ၍လမ်းပန်း ဆက်သွယ်ရေးကောင်းမွန်သောမြို့နယ်ဖြစ်ပါသည်။ မြို့နယ်၏အဓိက ထွက်ကုန်မှာရာဘာဖြစ်ပြီး ကိုးကန့်ဒေသသို့အများဆုံးတင်ပို့ရောင်းချ ပါသည်။

မြေအသုံးချမှု

၂၂။ ဟိုပန်မြို့နယ်၏ မြေအမျိုးအစားအလိုက် အသုံးချထားသည့် ဧကအား အောက်ပါအတိုင်းဖော်ပြအပ်ပါသည်-

စဉ်	မြေအမျိုးအစား	ဧရိယာ(ဧက)
၁	အသားတင်စိုက်ပျိုးမြေဧရိယာပေါင်း	၂၉၃၉၀
	(က) လယ်မြေဧရိယာ	၆၀၆၅
	(ခ) ယာမြေ	၅၇၃၆
	(ဂ) ကိုင်း/ကျွန်းမြေ	၇၆၅
	(ဃ) ဥယျာဉ်မြေ	၆၃၇၇
	(င) ခန့်	-
	(စ) တောင်ယာ	၁၀၄၈၇
၂	လှုပ်ထားမြေဧရိယာပေါင်း	၂၄၀၄
	(က) လယ်မြေဧရိယာ	၂၃
	(ခ) ယာမြေ	၂၃၅၃
	(ဂ) ကိုင်း/ကျွန်းမြေ	-
	(ဃ) ဥယျာဉ်မြေ	၂၈
	(င) ခန့်	-
၃	စားကျက်မြေ	-
၄	စက်မှုလုပ်ငန်းသုံးမြေ	၅
၅	မြို့မြေ	၂၂၆
၆	ရွာမြေ	၅၁၈
၇	အခြားမြေ	၁၃၆၄၀၇
၈	ကြိုးဝိုင်း/ကြိုးပြင်ကာကွယ်တော ဧရိယာ	၁၈၀၁၉
၉	တောရိုင်း	၃၆၃
၁၀	မြေရိုင်း	၁၂၆၂
၁၁	စိုက်ပျိုးခြင်းမပြုနိုင်သောဧရိယာ	၁၆၇၇
	စုစုပေါင်း	၁၉၀၂၇၄

ဆည်မြောင်းတာဝန်များနှင့် ဆည်ရေသောက်ဧရိယာ

၂၃။ ဟိုပန်မြို့နယ်ရှိ ဆည်မြောင်းတာဝန်များနှင့်ဆည်ရေသောက် ဧရိယာမှာ အောက်ပါအတိုင်း ဖော်ပြအပ်ပါသည်-

(က) ကိုယ့်အားကိုယ်ကိုးဆည်များ

စဉ်	မြို့နယ်/မြို့	ဆည်အမည်	ဆည် အမျိုးအစား	ရေဝင်ဆံ့မှု (ကုဗပေ)	အကျိုးပြု ဧက
	ဟိုပန်မြို့နယ်				
၁	ကောင်းဟုန်းရပ်ကွက်	နောင်အွန်	ဖွံ့ဖြိုးရေးဆည်	-	၂၇၉
၂	ကောင်းဟုန်းရပ်ကွက်	နောင်မို	။	-	၂၃၀
၃	မိန်းပန်းရှမ်းရပ်ကွက်	ကောင်းဟုန်း(အထက်)	။	-	၁၂၀
၄	မန်ကောင်းရပ်ကွက်	ကောင်းဟုန်း(အောက်)	။	-	၄
၅	နောင်မိုကျေးရွာအုပ်စု	မိန်းပန်းရှမ်း	။	-	၁၁၆
၆	နောင်မိုကျေးရွာအုပ်စု	မန်ကောင်း	။	-	၅၈
၇	မုန်းကွန်ကျေးရွာအုပ်စု	မုန်းကွန်	။	-	၁၃၇
၈	တာကိုကျေးရွာအုပ်စု	ကောင်းဆန်းအောက်ဆည်	။	-	၈
၉	တာကိုကျေးရွာအုပ်စု	ကောင်းဆန်းအလယ်ဆည်	။	-	၉
၁၀	တာကိုကျေးရွာအုပ်စု	ကောင်းဆန်းအထက်ဆည်	။	-	၁၈
	ပန်လုံမြို့	-	-	-	-
	မြို့နယ်ချုပ်		-	-	၉၇၉

(ခ) မြစ်ရေတင်စီမံကိန်းများ

အစီရင်ခံသည့်ကာလအတွင်းတင်ပြရန်မရှိပါ။

(ဂ) တာဝန်များ/ရေထိန်းတံခါး

အစီရင်ခံသည့်ကာလအတွင်းတင်ပြရန်မရှိပါ။

စိုက်ပျိုးရေးလုပ်ငန်း

၂၄။ ဟိုပန်မြို့နယ်၏ စိုက်ပျိုးရေး လုပ်ငန်းဆောင်ရွက်နိုင်မှု အခြေအနေမှာ အောက်ပါအတိုင်းဖြစ်ပါသည်-

(က) အဓိကသီးနှံ(၁၀)မျိုး စိုက်ပျိုးထုတ်လုပ်မှု

စဉ်	သီးနှံအမည်	၂၀၂၁-၂၀၂၂ လျာထားဧက		၂၀၂၂-၂၀၂၃			
				စိုက်	ရိတ်	နှုန်း	အထွက် (တင်း)
၁	စပါးပေါင်း	ဧွေ	-	-	-	-	-
		မိုး	၉၄၅၆	၉၄၅၆	၉၄၅၆	၈၀.၇၀	၇၆၃၀၉၉
၂	မြေပဲ	မိုး	-	-	-	-	-
		ဆောင်း	-	-	-	-	-
၃	နှမ်း	မိုး	၂၅၈	၂၅၉	၂၅၉	၈.၂၆	၂၁၃၉
		ဆောင်း	-	-	-	-	-
၄	နေကြာ	မိုး	-	၁၇	၁၇	၂၈.၁၈	၄၇၉
		ဆောင်း	-	၂၈	၂၈	၃၀.၅၀	၈၅၄
၅	မတ်ပဲ	-	-	-	-	-	-
၆	ပဲတီစိမ်း	မိုး	-	-	-	-	-
		ဆောင်း	-	-	-	-	-
၇	ပဲစင်းငုံ	-	၂	၂	၂	၁၆.၅၀	၃၃
၈	ဝါ	-	-	-	-	-	-
၉	ကြံ	-	၉၉၁	၉၆၈	၉၆၈	၃၁.၆၁	၃၀၅၉၇
၁၀	အစေ့ထုတ်ပြောင်း	မိုး	၇၆၇၆	၇၆၇၆	၇၆၇၆	၆၁.၃၈	၄၇၁၁၆၅
		ဆောင်း	၉၇၁	၁၁၃၄	၁၁၃၄	၇၀.၅၄	၇၉၉၉၂

(ခ) နှစ်ရှည်သီးနှံစိုက်ပျိုးမှုအခြေအနေ

စဉ်	သီးနှံအမည်	စိုက် (ဧက)	ရိတ် (ဧက)	အထွက်နှုန်း (ပိဿာ)	အထွက်ပေါင်း (ပိဿာ)
၁	ကြက်ပေါင်စေး	၆၁၆၉	၅၂၈၂	၅၀၁.၂၅	၂၆၄၇၆၀၁
၂	ငှက်ပျော	၂၉၉	၂၉၉	၃၅၆.၂၇	၁၀၆၅၂၄
မြို့နယ်ချုပ်		၆၄၆၈	၅၅၈၁	၄၉၃.၄၈	၂၇၅၄၁၂၅

(ဂ) အခြားဈေးကွက်ဝင်သီးနှံများစိုက်ပျိုးထုတ်လုပ်မှု

စဉ်	သီးနှံအမည်	စိုက်ဧက	ရိတ်ဧက	အထွက်နှုန်း	အထွက်ပေါင်း
၁	အစေ့ထုတ်ပြောင်း	၈၈၁၀	၈၈၁၀	၆၂.၅၆	၅၅၁၁၅၇
၂	ပဲပုတ်	၃၈၀၇	၃၈၀၇	၁၈.၅၈	၇၀၇၃၈
မြို့နယ်ချုပ်		၁၂၆၁၇	၁၂၆၁၇	၄၉.၂၉	၆၂၁၈၉၅

(ဃ) လယ်ယာသုံးစက်ကိရိယာ သုံးစွဲမှုအခြေအနေ

စဉ်	အစိုးရ							ပုဂ္ဂလိက						
	လယ် ထွန် စက်	လက် တွန်း ထွန် စက်	မျိုး စေ့ ချ စက်	Combine Harvester	ရိတ် သိမ်း စက်	ချွေ လှေ့ စက်	ရေ စုပ် စက်	လယ် ထွန် စက်	လက် တွန်း ထွန် စက်	မျိုး စေ့ ချ စက်	Combine Harvester	ရိတ် သိမ်း စက်	ချွေ လှေ့ စက်	ရေ စုပ်စက်
၁	-	-	-	-	-	-	-	၁၈	၁၂၀	-	၁	-	၄၅	၂၆

(င) လယ်ယာသုံးထယ်၊ထွန်နှင့်ကျွဲ၊နွားကောင်ရေ

စဉ်	ထယ်အရေအတွက်	ထွန်အရေအတွက်	ကျွဲကောင်ရေ	နွားကောင်ရေ
၁	၂၃၁၀	၂၅၅၅	၄၀၇	၂၃၇

(စ) ဒေသတွင်း ဆန်ဖူလုံမှုရာခိုင်နှုန်း

စဉ်	အကြောင်းအရာ	ရေတွက်ပုံ	၂၀၂၁-၂၀၂၂ အမှန်	၂၀၂၂-၂၀၂၃ အမှန်	မှတ်ချက်
၁	လူဦးရေ	ဦး	၂၆၀၆၈	၂၆၀၆၀	
၂	လူတစ်ဦးတစ်နှစ်စားသုံးမှု				
	-ကျေးလက်နေ	တင်း	၁၇၉၉၀	၁၇၉၈၄	
	-မြို့နေ	တင်း	၈၀၇၈	၈၀၇၆	
၃	ဝမ်းစာလိုအပ်ချက်	တင်း	၄၁၄၀၆၆	၅၂၂၇၄၇	
၄	စပါးစိုက်ဧကပေါင်း	ဧက	၉၄၅၆	၉၄၅၆	
	-အထွက်နှုန်း	တင်း	၈၀.၆၉	၈၀.၇၀	
	-အထွက်တင်း	တင်း	၇၆၃၀၂၇	၇၆၃၀၉၉	
၅	လာမည့်နှစ်စပါးစိုက်ဧက	ဧက	၉၄၅၆	၉၄၅၆	
၆	ချန်လှုပ်ရမည့်တင်း	တင်း	၂၈၃၆၈	၂၈၃၆၈	
၇	အသုံးပြုတင်း	တင်း	၁၈၉၁၂	၁၈၉၁၂	
၈	ပိုလျှံမှု	တင်း	၃၄၈၉၆၁	၃၄၉၁၄၇	
၉	ဝမ်းစာကျန်ရှိမှု	တင်း	၄၁၄၀၆၆	၇၇၂၅၅၅	
၁၀	ဖူလုံမှု	%	၁၈၀.၈၂%	၁၃၃.၈၈%	

(ဆ) ဒေသတွင်းဆီဖူလုံမှုရာခိုင်နှုန်း

စဉ်	အကြောင်းအရာ	ရေတွက်ပုံ	၂၀၂၁-၂၀၂၂ အမှန်	၂၀၂၂-၂၀၂၃ အမှန်	မှတ်ချက်
၁	လူဦးရေ	ဦး	၂၆၀၆၈	၂၆၀၆၀	
၂	လူတစ်ဦးတစ်နှစ်စားသုံးမှု	ပိဿာ	၆	၆	
	ဝမ်းစာလိုအပ်ချက်	တန်	၂၅၆	၂၅၅	
	ဆီထွက်ရှိမှု	တင်း	၅၂	၅၀	
၃	အလေအလွင့်နှင့် အခြား	တင်း	၅၈၇၆	-	
၄	ချန်လှုပ်ရမည့်တင်း	ဧက	၄၄၉	၄၆၈	
	အသုံးပြုမှု	မက်/တန်	၁၀၀	၉၅	
	လိုအပ်မှု	မက်/တန်	၂၅၅.၃၆	၃၅၈	
၅	ဖူလုံမှု	%	၂၀.၆၂%	၁၃.၉၇%	

မွေးမြူရေးလုပ်ငန်းများ

၂၅။ ဟိုပန်မြို့နယ်၏မွေးမြူရေးလုပ်ငန်းဆောင်ရွက်နိုင်မှုအခြေအနေမှာ အောက်ပါအတိုင်းဖြစ်ပါသည်-

(က) မွေးမြူရေးစုန်များ

အစီရင်ခံသည့်ကာလအတွင်းတင်ပြရန်မရှိပါ။

(ခ) မြို့နယ်မွေးမြူရေး (ကောင်ရေ)

စဉ်	မြို့နယ်/မြို့	ခုနှစ်	ဣ	နူး	ထက်	သို့/ ဆိတ်	ကြက်	ဘဲ	ငှက်
၁	ဟိုပန်မြို့နယ်	၂၀၂၂-၂၀၂၃	၄၄၉၄	၃၉၀၄	၃၂၁၅၃	၃၅၃	၁၀၇၅၈၅	-	-
၂	ပန်လုံမြို့	၂၀၂၂-၂၀၂၃	၂၁၄	၂၅၃	၈၄	၃၈	၇၆	၇	-
မြို့နယ်ချုပ်			၄၇၀၈	၄၁၅၇	၃၂၂၃၇	၃၉၁	၁၀၇၆၆၁	၇	-

(ဂ) မြို့နယ်အသားထုတ်လုပ်မှု (ပိဿာ)

စဉ်	မြို့နယ်/မြို့	ခုနှစ်	ဣ	နူး	ထက်	သို့/ ဆိတ်	ကြက်	ဘဲ	ငှက်
၁	ဟိုပန်မြို့နယ်	၂၀၂၂-၂၀၂၃	-	၃၉၄၃၂	၂၃၅၁၁၆	၅၃၉	၂၅၆၄၂၅	-	-
၂	ပန်လုံမြို့	၂၀၂၂-၂၀၂၃	၁၅၆	၉၂	၁၀၂၄	-	၅၈	-	-
မြို့နယ်ချုပ်			၁၅၆	၃၉၅၂၄	၂၃၆၁၄၀	၅၃၉	၂၅၆၄၈၃	-	-

(ဃ) မြို့နယ်ကြက်/ဘဲ/ငှက်ထုတ်လုပ်မှု (လုံး)

စဉ်	မြို့နယ်/မြို့	ခုနှစ်	ကြက်ဥ	ဘဲဥ	ငှက်ဥ
၁	ဟိုပန်မြို့	၂၀၂၂-၂၀၂၃	၁၀၆၀၅၈၁	-	-
၂	ပန်လုံမြို့	၂၀၂၂-၂၀၂၃	၁၇၃၉	-	-
မြို့နယ်ချုပ်			၁၀၆၂၃၂၀	-	-

- (င) မြို့နယ်နို့ထွက်ပစ္စည်းထုတ်လုပ်မှု
အစီရင်ခံသည့်ကာလအတွင်းတင်ပြရန်မရှိပါ။
- (စ) မြို့နယ်ငါး၊ ပုစွန်မွေးမြူမှု အခြေအနေ
အစီရင်ခံသည့်ကာလအတွင်းတင်ပြရန်မရှိပါ။
- (ဆ) ရေချိုရေငန်ငါးဖမ်းလုပ်ငန်းမှအသားထုတ်မှု(တန်)
အစီရင်ခံသည့်ကာလအတွင်းတင်ပြရန်မရှိပါ။

စက်မှုလက်မှုလုပ်ငန်း

၂၆။ ဟိုပန်မြို့နယ်၏စက်မှုလက်မှုလုပ်ငန်းဆောင်ရွက်နိုင်မှုအခြေအနေ မှာ အောက်ပါအတိုင်းဖြစ်ပါသည်-

(က) စက်မှုဇုန်များ

စဉ်	စက်မှုဇုန်အမည်	စက်ရုံအမည်	ထုတ်လုပ်သည့်ပစ္စည်းများ
၁	-	ဝေဆာရာဘာစက်ရုံ	ရာဘာ
၂	-	ပန်ခွန်သတ္တုစက်ရုံ	သတ္တုရိုင်း

(ခ) မြို့နယ်ရှိစက်ရုံများ

စဉ်	မြို့နယ်/မြို့	စက်ရုံအမည်	အမျိုးအစား	နိုင်ငံပိုင်	ပုဂ္ဂလိက ပိုင်	လုပ်သားအင်အား
	ဟိုပန်မြို့နယ်					
၁	ကောင်းဟုန်းရပ်ကွက်	ဝေဆာရာဘာစက်ရုံ	အသေး	-	ပုဂ္ဂလိကပိုင်	၅၀
၂	ရုံးကုန်းရပ်ကွက်	ပန်ခွန်သတ္တုစက်ရုံ	အသေး	-	ပုဂ္ဂလိကပိုင်	၅၀
	ပန်လုံမြို့	-	-	-	-	-
	မြို့နယ်ချုပ်	-	-	-	-	၁၀၀

(ဂ) မြို့နယ်ရှိအလုပ်ရုံများ

အစီရင်ခံသည့်ကာလအတွင်းတင်ပြရန်မရှိပါ။

(ဃ) အိမ်တွင်းစက်မှုလက်မှုလုပ်ငန်းများ

စဉ်	မြို့နယ်/ မြို့	စက်မှုလက်မှုလုပ်ငန်း အမျိုးအစား	အရေ အတွက်	လုပ်သား အင်အား
၁	ဟိုပန်မြို့နယ်	စက်ချုပ်လုပ်ငန်း	၁၃	၃၀
၂		ပန်းတိမ်လုပ်ငန်း	၁	၃
၃		ပန်းဘဲ	၁	၄
၄		မုန့်လုပ်ငန်း	၅	၃၀
၅		အုန်းဆံကြိုးလုပ်ငန်း	-	-
၁	ပန်လုံမြို့	စက်ချုပ်လုပ်ငန်း	-	-
၂		ပန်းတိမ်လုပ်ငန်း	-	-
၃		ပန်းဘဲ	-	-
၄		မုန့်လုပ်ငန်း	-	-
၅		အုန်းဆံကြိုးလုပ်ငန်း	-	-
	မြို့နယ်ချုပ်		၂၀	၆၇

သစ်တောလုပ်ငန်းဆောင်ရွက်မှုအခြေအနေ

၂၇။ ဟိုပန်မြို့နယ်၏ သစ်တောလုပ်ငန်းနှင့် ပတ်သက်သော အချက်အလက်များမှာအောက်ပါအတိုင်းဖြစ်ပါသည်-

(က) သစ်တောများ

စဉ်	အကြောင်းအရာ	ဧရိယာ (ဧက)	ပေါက်သည့် အပင်များ
၁	ဖားခါကြိုးဝိုင်း	၁၈၀၁၉	ယင်းမာ၊လက်ပံ၊ လောက်ယား၊သပြေ
၂	ကြိုးပြင်	-	-

(ခ) စီးပွားဖြစ်သစ်တောစိုက်ခင်း

စဉ်	စိုက်ပျိုးသူ	နိုင်ငံ/ ပုဂ္ဂလိက ပိုင်	စိုက် ဧက	တည်နေရာ (ခမမပည)	အပင် အမျိုး အစား	အရေ အတွက်
၁	ဦးဖာမီ	ပုဂ္ဂလိက	၄၅.၀၀	93 I- 15/718168	ရတဘာ	
၂	ဒေါ်ယမင်းသူ	။	၃၆.၅၀	93 I- 15/718187	။	
၃	ဦးပေါက်ကြူး	။	၃၅.၀၀	93 I- 15/829118	။	
၄	ဒေါ်တင်တင်အေး	။	၃၇.၀၀	93 I- 15/715184	။	
၅	ဦးမြင့်ဆွေ	။	၉၀.၀၀	93 I- 15/765128	။	
၆	ဦးရှောက်ဆွမ်း	။	၇၅.၀၀	93 I- 15/717818	။	
စုစုပေါင်း			၃၁၈.၅၀	-	-	-

(ဂ) သစ်ထုတ်လုပ်မှု

စဉ်	အမျိုးအစား	နိုင်ငံ	ပုဂ္ဂလိကပိုင်	ထုတ်လုပ်မှု (တန်)
၁	ကျွန်း	-	-	-
၂	ပျဉ်းကတိုး	-	-	-
၃	ပိတောက်	-	-	-
၄	ကညင်	-	-	-
၅	အင်/အင်ကြင်း	-	-	-
၆	အခြား	-	-	-

(ဃ) သစ်တောထွက်ပစ္စည်းများ

စဉ်	အမျိုးအစား	ရေတွက်ပုံ	ထုတ်လုပ်မှု
၁	ထင်း	ကုဗတန်	၇၀
၂	မီးသွေး	။	-
၃	ဝါး	လုံး	-
၄	ကြိမ်	။	-
၅	ရှားစေး	-	-
၆	သစ်ခေါက်	-	-
၇	သစ်ခွ	-	-
၈	သနပ်ခါး	-	-
၉	ဖာလာစေ့	-	-
၁၀	ပျားရည်	-	-
၁၁	ဓနိ	ဗျစ်	-

တွင်းထွက်ပစ္စည်းထုတ်လုပ်မှုလုပ်ငန်း

၂၈။ ဟိုပန်မြို့နယ်၏ တွင်းထွက်ပစ္စည်းထုတ်လုပ်မှု လုပ်ငန်းနှင့် ပတ်သက်သောအချက်အလက်များမှာ အောက်ပါအတိုင်းဖြစ်ပါသည်-

(က) ဓါတ်သတ္တုတူးဖော်ထုတ်လုပ်မှု

စဉ်	ဓါတ်သတ္တု အမျိုးအစား	ထွက်ရှိသည့် ဒေသ	ထုတ်လုပ်မှု ပမာဏ	ထုတ်လုပ်မှု တန်ဖိုး (ကျပ်သန်းပေါင်း)
၁	ခဲသွပ်၊သတ္တုရောရာ	ဖာလင်ကျေးရွာအနီး (ခမမပညာ) 931-15/809157	၁၂၀၀ တန်	၂၀၀
မြို့နယ်ချုပ်			၁၂၀၀ တန်	၂၀၀

(ခ) ကျောက်မျက်တူးဖော်ထုတ်လုပ်မှု

အစီရင်ခံသည့်ကာလအတွင်းတင်ပြရန်မရှိပါ။

စွမ်းအင်နှင့်လျှပ်စစ်ကဏ္ဍ

၂၉။ ဟိုပန်မြို့နယ်၏ စွမ်းအင်/လျှပ်စစ်ကဏ္ဍနှင့် ပတ်သက်သော အချက်အလက်များမှာ အောက်ပါအတိုင်း ဖြစ်ပါသည်-

(က) ဓါတ်ဆီ/ဒီဇယ်အရောင်းဆိုင်

စဉ်	မြို့နယ်/မြို့	ဆိုင်အမည်	နိုင်ငံပိုင်	ပုဂ္ဂလိကပိုင်	တစ်နှစ်ရောင်းချမှု စည်ပေါင်း	
					ဓါတ်ဆီ	ဒီဇယ်
	ဟိုပန်မြို့နယ်					
၁	ရုံးကုန်းရပ်ကွက်	ပန်ခွန်ဆီဆိုင်	-	ပုဂ္ဂလိက	၁၀၀	၁၀၀
၂	မန်မိုင်ရပ်ကွက်	ခိုက်ရွှင်ဆီဆိုင်	-	။	၁၀၀	၁၀၀
၃	မိန်းပန်းရှမ်းရပ်ကွက်	မိန်းပန်းရှမ်းဆီဆိုင်	-	။	၁၀၀	၁၀၀
၄	ရုံးကုန်းရပ်ကွက်	နမ့်ခူးဆီဆိုင်	-	။	၁၀၀	၁၀၀
	ပန်လုံမြို့			-	-	-
	မြို့နယ်ချုပ်	-	-	၄	၄၀၀	၄၀၀

(ခ) သဘာဝဓါတ်ငွေ့အရောင်းဆိုင်များ

အစီရင်ခံသည့်ကာလအတွင်းတင်ပြရန်မရှိပါ။

ပို့ဆောင်ရေးနှင့် လမ်းပန်းဆက်သွယ်ရေးလုပ်ငန်း

၃၀။ ဟိုပန်မြို့နယ်၏ ပို့ဆောင်ရေးနှင့် လမ်းပန်းဆက်သွယ်ရေးလုပ်ငန်းနှင့် ပတ်သက်သော အချက်အလက်များမှာ အောက်ပါအတိုင်း ဖြစ်ပါသည်-

(က) လေကြောင်းလမ်း

စဉ်	လေဆိပ်/ရဟတ်ယာဉ်ကွင်း အမည်	တည်နေရာ	မှတ်ချက်
၁	ဟိုပန် ရဟတ်ယာဉ်ကွင်း	ရွှေဝါကျေးရွာ	
၂	ပန်လုံ ရဟတ်ယာဉ်ကွင်း	ရပ်ကွက်(၈)	
	မြို့နယ်ချုပ်	၂	

(ခ) ရေကြောင်းလမ်း

အစီရင်ခံသည့်ကာလအတွင်းတင်ပြရန်မရှိပါ။

(ဂ) ရထားလမ်းနှင့် ဘူတာရုံများ

အစီရင်ခံသည့်ကာလအတွင်းတင်ပြရန်မရှိပါ။

(ဃ) ကားဂိတ်များ

စဉ်	မြို့နယ်/ မြို့	ကားဂိတ် အမည်	ပြေးဆွဲသည့် ခရီးစဉ်	ပြေးဆွဲသည့် ယာဉ် အမျိုးအစား	ပြေးဆွဲသည့် ယာဉ် စီးရေ
	ဟိုပန်မြို့နယ်				
၁	ရုံးကုန်းရပ်ကွက်	လားရှိုးမန်း	ဟိုပန်-လားရှိုး	ကားသေး	၁၆
၂	ရုံးကုန်းရပ်ကွက်	သံလွင်	ဟိုပန်-လားရှိုး	ကားသေး	၈
၃	ရုံးကုန်းရပ်ကွက်	“ဝ” တောင်တန်း	ဟိုပန်-လားရှိုး	ကားသေး	၂၃
	မြို့နယ်ချုပ်	-	-	-	၄၇

လမ်းဦးစီးဌာနနှင့်တံတားဦးစီးဌာနများမှ ဆောင်ရွက်သည့်လုပ်ငန်း

၃၁။ လမ်းဦးစီးဌာနနှင့်တံတားဦးစီးဌာနတို့မှ ဆောင်ရွက်သည့် လုပ်ငန်းများမှာအောက်ပါအတိုင်း ဖြစ်ပါသည်-

(က) ကားလမ်း

စဉ်	ကားလမ်းအမည်	မြို့နယ်အတွင်း		အရှည်မိုင်
		မှ	ထိ	
၁	နမ့်ဟူး(ကွမ်းလုံ) -ဟိုပန်-မိုင်းမောလမ်း	၀/၀	၅၃/၁	၅၃မိုင်၁၇မာလုံ
၂	ဟိုပန်- နမ့်တစ်လမ်း	၀/၀	၅/၀	၅မိုင်၀မာလုံ
၃	ဟိုပန်- ဗင်းဟင်လမ်း	၀/၀	၁၂/၀	၁၂မိုင်၀မာလုံ

(ခ) မြို့နယ်ချင်းဆက်လမ်းများ

စဉ်	လမ်းအမည်	အရှည် (မိုင်-မာလုံ)	အမျိုးအစား					မှတ်ချက်
			AC	ကတ္တရာ	ကျောက်ချော	အမာခံလမ်း	မြေသားလမ်း	
၁	နမ့်ဟူး(ကွမ်းလုံ) - ဟိုပန်-မိုင်းမောလမ်း	၅၃-၁	၃၀-၂	၂၂-၇	-	-	-	-
၂	ဟိုပန်-နမ့်တစ်လမ်း	၅-၀	၂-၅	၂-၃	-	-	-	-
၃	ဟိုပန်-ဗင်းဟင်လမ်း	၁၁-၆	-	၃-၇	-	၇-၃	၀-၆	-
မြို့နယ်ချုပ်		၆၉-၃	၃၂-၇	၂၈-၇	-	၇-၃	၀-၆	-

(ဂ) တံတားများ

(၁) ပေ(၁၈၀)အထက်တံတားများ

စဉ်	တံတားအမည်	အရှည် (ပေ)	အမျိုးအစား	တည်ဆောက်သည့် (ခုနှစ်)	သွားလာ နိုင်သည့် ယာဉ် (ကား/ရထား)
၁	နမ့်တိန်ချောင်းတံတား	၄၃၂	RPTသံတောင်	၂၀၀၀	ကား
မြို့နယ် ချုပ်		၄၃၂	-	၂၀၀၀	-

(၂) ပေ(၁၈၀)အောက်တံတားများ

စဉ်	ပေ(၅၀)မှ (၁၈၀)ရှိ တံတားအမည်	အရှည် (ပေ)	အမျိုးအစား	တည်ဆောက် သည့်ခုနှစ်	သွားလာ နိုင် သည့်ယာဉ် (ကား/ရထား)	ပေ(၅၀) အောက် တံတား အရေအတွက်
၁	နမ့်ဆောင်ချောင်းတံတား	၇၂	သံကူ ကွန်ကရစ်	၁၉၉၅	ကား	၁၀၇စင်း

(ဃ) လမ်းတံတားသုံးစက်ကိရိယာများ

စဉ်	မြို့နယ်/ မြို့	လမ်းတံတားသုံးစက်ကိရိယာများ				လုပ်သား ဦးရေ
		မြေထိုး စက်	မြေကော် စက်	မြေကြိတ် စက်	မြေသယ် ယာဉ်	
၁	ဟိုပန်မြို့နယ်	-	-	၁	-	၅၀
၂	ပန်လုံမြို့	-	-	-	-	-
	မြို့နယ်ချုပ်	-	-	၁	-	၅၀

(င) လမ်း/ တံတားအသုံးပြုခကောက်ခံသည့်လုပ်ငန်း

အစီရင်ခံသည့်ကာလအတွင်းတင်ပြရန်မရှိပါ။

ဟိုတယ်နှင့် ခရီးသွားလုပ်ငန်း

၃၂။ ဟိုပန်မြို့နယ်ရှိ ဟိုတယ်နှင့်ခရီးသွားလုပ်ငန်းနှင့် ပတ်သက်သော အချက်အလက်များမှာ အောက်ပါအတိုင်းဖြစ်ပါသည်-

(က) ဟိုတယ်၊ မိုတယ်၊ အင်း၊ တည်းခိုခန်း

(၁) ဟိုတယ်

စဉ်	မြို့နယ်/ မြို့	ဟိုတယ် အမည်	ဟိုတယ်		အဆင့်	အခန်း ပေါင်း
			နိုင်ငံပိုင်	ပုဂ္ဂလိက ပိုင်		
၁	ဟိုပန်မြို့နယ်	ရွှေမြင်းတောင်	-	၁	-	၂၃
		ငြိမ်းချမ်းသစ္စာ	-	၁	-	၂၃
၂	ပန်လုံမြို့	-	-	-	-	-
	မြို့နယ်ချုပ်		-	၂		၄၆

(၂) မိုတယ်၊ အင်း၊ တည်းခိုခန်း

စဉ်	မြို့နယ်/ မြို့	မိုတယ် အရေအတွက်	အင်း အရေအတွက်	တည်းခိုခန်း အရေအတွက်
၁	ဟိုပန်မြို့နယ်	-	-	၃
၂	ပန်လုံမြို့	-	-	-
မြို့နယ်ချုပ်		-	-	၃

(ခ) ကမ်းခြေနှင့် အပန်းဖြေနေရာများ

အစီရင်ခံသည့်ကာလအတွင်းတင်ပြရန်မရှိပါ။

သမဝါယမအသင်းများ

၃၃။ ဟိုပန်မြို့နယ်တွင်ရှိသောသမဝါယမအသင်းများမှာ အောက်ပါအတိုင်း ဖြစ်ပါသည်-

စဉ်	မြို့နယ်/ မြို့	သမဝါယမ အသင်းပေါင်း	သမဝါယမ အသင်းစုပေါင်း	မှတ်ချက်
၁	ဟိုပန်မြို့နယ်	၁	၁၂	
၂	ပန်လုံမြို့	၁	-	
မြို့နယ်ချုပ်		၂	၁၂	

စီးပွားရေးဆိုင်ရာ အခြေခံအဆောက်အအုံများ

၃၄။ ဟိုပန်မြို့နယ်တွင်ရှိသော စီးပွားရေးဆိုင်ရာအခြေခံ အဆောက်အအုံများမှာ အောက်ပါအတိုင်း ဖြစ်ပါသည်-

(က) ကုမ္ပဏီကုန်စည်ခိုင်ပွဲရုံများ၊ဈေးနှင့်ကုန်တိုက်များ

(၁) ကုမ္ပဏီများ

စဉ်	ကုမ္ပဏီအမည်	ဆောင်ရွက်သည့်လုပ်ငန်း	တည်နေရာ
၁	ဟိုပန်မန္တလာ	ဆောက်လုပ်ရေး	ရုံးကုန်း
၂	ပန်ခွန်	ဆောက်လုပ်ရေး	ရုံးကုန်း
၃	ဝေဆာ	ရာဘာလုပ်ငန်း	ရုံးကုန်း

(၂) ကုန်စည်ခိုင်များ

စဉ်	မြို့နယ်/မြို့	ကုန်စည်ခိုင်အမည်	ရောင်းဝယ်သည့်ပစ္စည်းများ	တည်နေရာ
	ဟိုပန်မြို့နယ်			
၁	မန်ခိုင်ရပ်ကွက်	ပန်ခွန်	သီးနှံသိုလှောင်ရုံ (အအေးခန်း)	ဖောင်ဆိပ်
	ပန်လုံမြို့	-	-	-

(၃) ပွဲရုံများ

အစီရင်ခံသည့်ကာလအတွင်းတင်ပြရန်မရှိပါ။

(၄) ဈေးများ

စဉ်	မြို့နယ်/မြို့	ဈေးအမည်	တည်နေရာ	မှတ်ချက်
	ဟိုပန်မြို့နယ်			
၁	ဈေးရပ်ကွက်	မြို့မဈေး	ဈေးရပ်ကွက်	
	ပန်လုံမြို့			
၂	ရပ်ကွက်(၅)	ပန်လုံမြို့မဈေး	ရပ်ကွက်(၅)	

(၅) ကုန်တိုက်များ

အစီရင်ခံသည့်ကာလအတွင်းတင်ပြရန်မရှိပါ။

(ခ) ဘဏ်များ

စဉ်	မြို့နယ်/ မြို့	ဘဏ်အမည်	အစိုးရပိုင်	ပုဂ္ဂလိကပိုင်	စုစုပေါင်း
၁	ဟိုပန်မြို့နယ်	မြန်မာစီးပွားရေးဘဏ်	အစိုးရပိုင်	-	၁
၂	ပန်လုံမြို့	-	-	-	-
မြို့နယ်ချုပ်		-	-	-	၁

(ဂ) စတိုးဆိုင်နှင့်အရောင်းဆိုင်များ

စဉ်	ဆိုင်အမျိုးအစား	အရေအတွက်
၁	စတိုးဆိုင်	၇
၂	ရွှေဆိုင်	၂
၃	လျှပ်စစ်ပစ္စည်းဆိုင်	-
၄	ဖုန်း/ဖုန်းပစ္စည်းအရောင်းဆိုင်	၅
၅	စာအုပ်ဆိုင်	-
၆	ဆေးဆိုင်	၃
၇	စားသောက်ဆိုင်	၁၀
၈	လက်ဖက်ရည်ဆိုင်	၃
၉	ကုန်မာဆိုင်	၂
၁၀	စိုက်ပျိုးရေးပစ္စည်းဆိုင်	-
၁၁	ဆောက်လုပ်ရေးပစ္စည်းဆိုင်	၄
၁၂	ဝန်ဆောင်မှုလုပ်ငန်းဆိုင်	၂၆
၁၃	ဆန်ဆိုင်	-
၁၄	အဝတ်အထည်ဆိုင်	၃
၁၅	နိဗ္ဗန်ကုန်ဆိုင်	-
မြို့နယ်ချုပ်		၆၈

စည်ပင်သာယာရေးလုပ်ငန်းများ

၃၅။ ဟိုပန်မြို့နယ်၏ စည်ပင်သာယာရေးလုပ်ငန်းများမှာ အောက်ပါ အတိုင်းဖြစ်ပါသည်-

(က) ဈေးလုပ်ငန်း

စဉ်	မြို့နယ်/ မြို့	ဈေးအမည်	ဆိုင်ခန်း အရေအတွက်	နိုင်ငံ ပိုင်	ပုဂ္ဂလိ ကပိုင်	တည်နေရာ
	ဟိုပန်မြို့နယ်					
၁	ဈေးရပ်ကွက်	မြို့မဈေး	၃၃၃	နိုင်ငံပိုင်	-	ဈေးရပ်ကွက်
၂	ပန်ကောက် ကျေးရွာအုပ်စု	ပန်ကောက် ဈေး	-	-	-	ပန်ကောက် ကျေးရွာ
၃	မုန်းကွန် ကျေးရွာအုပ်စု	မုန်းကွန် ဈေး	-	-	-	မုန်းကွန် ကျေးရွာ
	ပန်လုံမြို့					
၁	ရပ်ကွက်(၅)	ပန်လုံမြို့မဈေး	၁၀၀	နိုင်ငံပိုင်	-	ရပ်ကွက်(၅)
	မြို့နယ်ချုပ်	-	၄၃၃	-	-	-

(ခ) သောက်သုံးရေရရှိရေးလုပ်ငန်း

အစီရင်ခံသည့်ကာလအတွင်းတင်ပြရန်မရှိပါ။

(ဂ) သန့်ရှင်းရေးလုပ်ငန်း

စဉ်	မြို့နယ်/ မြို့	သန့်ရှင်းရေးသုံးစက်ကိရိယာများ(စီး)				လုပ်သား ဦးရေ
		သန့်ရှင်း ရေးယာဉ်	မိလ္လာ ယာဉ်	ဖုံစုပ် စက်	ရေစုပ် စက်	
၁	ဟိုပန်မြို့နယ်	၂	၁	-	-	၅
၂	ပန်လုံမြို့	-	-	-	-	
	မြို့နယ်ချုပ်	၂	၁	-	-	၅

(ဃ) လမ်း/တံတားလုပ်ငန်း

(၁) လမ်းလုပ်ငန်း

စဉ်	မြို့နယ်/မြို့	လမ်းပေါင်း (လမ်း)	စုစုပေါင်းလမ်းအရှည်(မိုင်)	ကတ္တရာလမ်းပေါင်း		ကွန်ကရစ်လမ်းပေါင်း		မြေသားလမ်းပေါင်း	
				လမ်း	မိုင်	လမ်း	မိုင်	လမ်း	မိုင်
၁	ဟိုပန်မြို့နယ်	၃	၃	-	-	၃	၁.၂၃	-	-
၂	ပန်လုံမြို့	-	-	-	-	-	-	-	-
	မြို့နယ်ချုပ်	၁	၀.၀၅၆	-	-	၁	၁.၂၃	-	-

(၂) တံတားလုပ်ငန်း

အစီရင်ခံသည့်ကာလအတွင်းတင်ပြရန်မရှိပါ။

(၃) လမ်းတံတားသုံးစက်ကိရိယာများ

အစီရင်ခံသည့်ကာလအတွင်းတင်ပြရန်မရှိပါ။

ပုံနှိပ်လုပ်ငန်းနှင့် မီဒီယာလုပ်ငန်းများ

၃၆။ ဟိုပန်မြို့နယ်တွင်ရှိသော ပုံနှိပ်တိုက်နှင့်မီဒီယာ လုပ်ငန်းများမှာ အောက်ပါအတိုင်းဖြစ်ပါသည်-

(က) ပုံနှိပ်လုပ်ငန်းနှင့် တေးသံသွင်း၊ ဗီဒီယို

စဉ်	မြို့နယ်/မြို့	ပုံနှိပ်စက်		ယူနိုက်တက်	အိတ်	သွင်းတေးသံ	ဗီဒီယို
		ဒစ်ဒစ်	ဒစ်ပရင်				
	ဟိုပန်မြို့နယ်	-	-	-	-	-	-
၁	ဈေးရပ်ကွက်	-	-	၂	၂	-	-
၂	ကောင်းဟုန်းရပ်ကွက်	-	-	၂	၂	-	-
	ပန်လုံမြို့	-	-	-	-	-	-
	မြို့နယ် ချုပ်	-	-	၄	၄	-	-

(ခ) မီဒီယာလုပ်ငန်းများ

စဉ်	မြို့နယ်/ မြို့	သတင်းစာ အမည်	တစ်လဖြန့် စောင်ရေ	ဂျာနယ် အမည်	တစ်လဖြန့် စောင်ရေ
	ဟိုပန်မြို့				
၁	ရုံးကုန်းရပ်ကွက်	ဒို့ကျေးရွာစာစောင်	၃၀	-	-
	ပန်လုံမြို့	-	-	-	-
	မြို့နယ်ချုပ်	-	၃၀	-	-

ပြည်တွင်းအသားတင်ထုတ်လုပ်မှုနှင့်ဝန်ဆောင်မှုတန်ဖိုး

၃၇။ ဟိုပန်မြို့နယ်၏ ပြည်တွင်းအသားတင် ထုတ်လုပ်မှုနှင့် ဝန်ဆောင်မှုတန်ဖိုးကို အောက်ပါအတိုင်း ဖော်ပြအပ်ပါသည်-

ကျပ်သန်းပေါင်း

စဉ်	အကြောင်းအရာ	၂၀၂၁-၂၀၂၂ အသားတင် ထုတ်လုပ်မှု တန်ဖိုး	၂၀၂၂- ၂၀၂၃ ရည်မှန်းချက် တန်ဖိုး	၂၀၂၂-၂၀၂၃ခုနှစ် ဆောင်ရွက်နိုင်မှု(အောက်တိုဘာလမှ မတ်လကုန်အထိ)		
				တန်ဖိုး	အကောင် အထည် ဖော်နိုင်မှု	တိုး တက်မှု %
၁	ထုတ်လုပ်မှုတန်ဖိုး	၆၂၀၉၅.၈	၅၈၄၃၀.၄	၆၃၅၆၉.၉	၁၀၈.၈	၂.၄
၂	ဝန်ဆောင်မှု	၁၉၇၂၂.၃	၁၈၇၁၉.၉	၂၀၆၃၄.၇	၁၁၀.၂	၄.၆
၃	ကုန်သွယ်မှုတန်ဖိုး	၁၉၉၉၄.၇	၂၀၅၀၁.၆	၂၀၅၃၅.၇	၁၀၀.၂	၂.၇
၄	အသားတင်ထုတ် လုပ်မှုနှင့်ဝန်ဆောင် မှုတန်ဖိုး	၁၀၁၈၁၂.၈	၉၇၆၅၁.၉	၁၀၄၇၄၀.၃	၁၀၇.၃	၂.၉

လူတစ်ဦးချင်းဝင်ငွေ

၃၈။ ဟိုပန်မြို့နယ်၏တစ်ဦးချင်းဝင်ငွေကို အောက်ပါအတိုင်း ဖော်ပြအပ်ပါသည်-

စဉ်	မြို့နယ်	၂၀၂၀-၂၀၂၁	၂၀၂၁-၂၀၂၂	၂၀၂၂-၂၀၂၃(ခန့်မှန်း)
၁	ဟိုပန်မြို့နယ်	၁၆၄၇၂၃၄	၁၇၅၈၈၆၀	၁၇၅၈၈၆၀

အသက်မွေးဝမ်းကျောင်းလုပ်ငန်းအလိုက် အလုပ်လုပ်သူဦးရေ

၃၉။ ဟိုပန်မြို့နယ်၏ အသက်မွေးဝမ်းကျောင်းလုပ်ငန်းအလိုက် အလုပ်လုပ်ကိုင်သူအောက်ပါအတိုင်းဖြစ်ပါသည်-

စဉ်	မြို့နယ်/မြို့	အစိုးရဝန်ထမ်း	ဝန်ဆောင်မှု	စိုက်ပျိုးရေး	မွေးမြူရေး	အရောင်းအဝယ်	စက်မှုလက်မှု	ရေလုပ်ငန်း	ကျွန်း	အခြား	စုစုပေါင်း
၁	ဟိုပန်မြို့နယ်	၉၉၁	၇၇၆	၈၈၀၃	၁၅၇၈	၁၉၆၂	၁၅၆၄		၂၁၇၇	၁၁၃၇	၁၈၉၈၈
၂	ပန်လုံမြို့နယ်	၇၄	၅၃	၈၆၂	၂၁၆	၂၂၄	၇၃	-	၂၃၈	၁၂၈	၁၈၆၈
	မြို့နယ်ချုပ်	၁၀၆၅	၈၂၉	၉၆၆၅	၁၇၉၄	၂၁၈၆	၁၆၃၇	-	၂၄၁၅	၁၂၆၅	၂၀၈၅၆

အလုပ်လုပ်နိုင်သူဦးရေနှင့် အလုပ်လက်မဲ့ဦးရေ

၄၀။ ဟိုပန်မြို့နယ်တွင်ရှိသော အလုပ်လုပ်နိုင်သူဦးရေနှင့်အလုပ်လက်မဲ့နှုန်းကို အောက်ပါအတိုင်း ဖော်ပြအပ်ပါသည်-

စဉ်	မြို့နယ်/ မြို့	အလုပ်လုပ်နိုင်သူဦးရေ	လုပ်ငန်းခွင်ရှိလုပ်သားဦးရေ	အလုပ်လက်မဲ့ ဦးရေ	အလုပ်လက်မဲ့ %
၁	ဟိုပန်	၁၈၉၈၈	၁၇၁၈၅	၁၈၀၃	၉.၀%
၂	ပန်လုံ	၁၈၆၈	၁၇၉၄	၇၄	၄%
	မြို့နယ်ချုပ်	၂၀၈၅၆	၁၈၉၇၉	၁၈၇၇	၉%

အခန်း(၇)

လူမှုရေးဆိုင်ရာအချက်အလက်များ

ပညာရေးကဏ္ဍ

၄၁။ ဟိုပန် မြို့နယ်တွင်ရှိသော ပညာရေးဆိုင်ရာအချက်အလက် များမှာ အောက်ပါအတိုင်းဖော်ပြအပ်ပါသည်

(က) အဆင့်မြင့်ပညာ

အစီရင်ခံသည့်ကာလအတွင်းတင်ပြရန်မရှိပါ။

(ခ) အခြေခံပညာ

(၁) အထကကျောင်းများ

စဉ်	ကျောင်းအမည်	တည်နေရာ	အကျယ်အဝန်း (ဧက)	ဆရာ/ဆရာမ ဦးရေ	ကျောင်းသား / သူ ဦးရေ	ဆရာနှင့် ကျောင်းသားအချိုး
၁	အထက(ဟိုပန်)	ဟိုပန်မြို့	၄.၄	၃၃	၁၁၀၄	၁:၁၃၃
၂	အထက(ပန်လုံ)	ပန်လုံမြို့	၆.၇၃	၁၂	၆၇၀	၁:၅၆
၃	အထက(နမ့်တစ်)	နမ့်တစ်မြို့	၄.၉၃	၁၅	၁၅၉၆	၁:၁၀၆
မြို့နယ်ချုပ်			၁၆.၀၆	၆၀	၃၃၇၀	၁:၅၆

(၂) အထကကျောင်းခွဲများ

စဉ်	ကျောင်းအမည်	တည်နေရာ	အကျယ်အဝန်း (ဧက)	ဆရာ/ဆရာမ ဦးရေ	ကျောင်းသား/သူ ဦးရေ	ဆရာနှင့် ကျောင်းသားအချိုး
၁	အ.ထ.က(ခွဲ)ပန်ကောက်ရွာ	ပန်ကောက်ရွာ	၀.၉၀	၁၃	၁၆၃	၁:၁၃
၂	အ.ထ.က(ခွဲ)ရွှေဝါ	ရွှေဝါ	၁.၀၇	၂၂	၆၈၀	၁:၃၁
မြို့နယ်ချုပ်			၁.၉၇	၃၅	၈၄၃	၁:၂၄

(၃) အလကကျောင်းများ

စဉ်	ကျောင်းအမည်	တည်နေရာ	အကျယ်အဝန်း (ဧက)	ဆရာ/ဆရာမ ဦးရေ	ကျောင်းသား/ သူ ဦးရေ	ဆရာနှင့် ကျောင်းသား အချိုး
၁	အ.လ.က	ကောင်းကော်	၃.၅၄၇	၉	၂၇၀	၁:၃၀
	မြို့နယ်ချုပ်		၃.၅၄၇	၉	၂၇၀	၁:၃၀

(၄) အလကကျောင်းခွဲများ

စဉ်	ကျောင်းအမည်	တည်နေရာ	အကျယ်အဝန်း (ဧက)	ဆရာ/ဆရာမ ဦးရေ	ကျောင်းသား/ သူ ဦးရေ	ဆရာနှင့် ကျောင်းသားအချိုး
-	-	-	-	-	-	-
	မြို့နယ်ချုပ်	-	-	-	-	-

(၅) မူလတန်းလွန်ကျောင်းများ

စဉ်	မြို့နယ်/ မြို့	ကျောင်းအရေအတွက်	ဆရာ/ ဆရာမ ဦးရေ	ကျောင်းသား/ သူ ဦးရေ	ဆရာနှင့် ကျောင်းသား အချိုး
၁	ဟိုပန်မြို့နယ်	၈	၃၉	၁၁၆၄	၁:၃၀
၂	ပန်လုံမြို့	၁	၅	၁၂၈	၁:၂၆
	မြို့နယ်ချုပ်	၉	၄၄	၁၂၉၂	၁:၂၉

(၆) အမကကျောင်းများ

စဉ်	ကျောင်းအရေအတွက်	ဆရာ/ ဆရာမ ဦးရေ	ကျောင်းသား/ သူ ဦးရေ	ဆရာနှင့် ကျောင်းသား အချိုး
၁	၄၁	၉၉	၃၀၃၈	၁:၃၁

(ဂ) မူလတန်းကြိုကျောင်း

စဉ်	ကျောင်းအရေအတွက်	ဆရာ/ ဆရာမ ဦးရေ	ကျောင်းသား/ သူဦးရေ	ဆရာနှင့် ကျောင်းသား အချိုး
၁	“ဝ”ဘုရားကျောင်း	-	-	-
၂	“ကချင်”ဘုရားကျောင်း	-	-	-
	မြို့နယ်ချုပ်	-	-	-

(ဃ) ဘုန်းတော်ကြီးသင် ပညာရေးကျောင်း

စဉ်	ကျောင်းအမည်	တည်နေရာ	ဆရာ/ ဆရာမ ဦးရေ	ကျောင်းသား / သူဦးရေ	အချိုး
၁	မြသိန်းတန်(ဘက)	ဟိုပန်မြို့	၂	၁၁၁	၁:၁၅၆
	မြို့နယ်ချုပ်	-	၂	၁၁၁	၁:၅၆

(င) ကျောင်းနေအရွယ်ကလေးများ ကျောင်းအပ်နှံမှု

စဉ်	မြို့နယ်/ မြို့	(၅)နှစ်ပြည့်ကလေး			ကျောင်းအပ်နှံမှု			ကျောင်းအပ်နှံမှု %
		ကျား	မ	ပေါင်း	ကျား	မ	ပေါင်း	
၁	ဟိုပန်မြို့နယ်	၅၁၀	၄၉၁	၁၀၀၁	၄၇၄	၄၂၀	၈၉၄	၉၀%
၂	ပန်လုံမြို့	၅၁	၂၇	၇၈	၄၈	၂၅	၇၃	၆၅%
	မြို့နယ်ချုပ်	၅၆၁	၅၁၈	၁၀၇၉	၅၂၂	၄၄၅	၉၆၇	၈၉%

(စ) တက္ကသိုလ်ဝင်တန်း အောင်မြင်မှု

စဉ်	မြို့နယ်/ မြို့	၂၀၂၁-၂၀၂၂ ခုနှစ်				၂၀၂၂ -၂၀၂၃ ခုနှစ်			
		စာရင်းရှိ	ဖြေဆို	အောင်မြင်	%	စာရင်းရှိ	ဖြေဆို	အောင်မြင်	%
၁	ဟိုပန်မြို့နယ်	၁၁၀	၉၈	၃၁	၃၁.၆၃%	၆၃	၅၇	-	-
၂	ပန်လုံမြို့	-	-	-	-	-	-	-	-
	မြို့နယ်ချုပ်	၁၁၀	၉၈	၃၁	၃၁.၆၃%	၆၃	၅၇	-	-

(ဆ) စာတတ်မြောက်မှုရာနှုန်း

စဉ်	မြို့နယ်/ မြို့	မြို့နယ်လူ ဦးရေ	(၁၅)နှစ်အထက် လူဦးရေ	စာတတ် မြောက်ဦးရေ	စာတတ် မြောက်မှုနှုန်း
၁	ဟိုပန်မြို့နယ်	၂၆၀၆၀	၈၆၈၆	၁၇၃၇၄	၅၀%
၂	ပန်လုံမြို့	၄၂၉၂	၄၇၀	၃၈၂၂	၁၂%
	မြို့နယ်ချုပ်	၃၀၃၅၂	၉၁၅၆	၂၁၁၉၆	၄၃%

(ဇ) သင်ကြားမှု၊ သင်ယူမှု၊ အထောက်အကူပြု စာသင်ခန်းများ
ဖွင့်လှစ်နိုင်မှု အခြေအနေ

(၁) အထက ကျောင်းများ

စဉ်	မြို့နယ်/ မြို့	အထက်တန်းကျောင်း					
		စာရင်းရှိ	Media တပ်ပြီး	3PLT တပ်ပြီး	2PLT တပ်ပြီး	1PLT တပ်ပြီး	ပေါင်း
၁	ဟိုပန်မြို့နယ်	၄	၄	၂	၁	၁	၄
၂	ပန်လုံမြို့	၁	၁	၁	-	-	၁
	မြို့နယ် ချုပ်	၅	၅	၃	၁	၁	၅

(၂) အလက ကျောင်းများ

စဉ်	မြို့နယ်/ မြို့	အလယ်တန်းကျောင်း					
		စာရင်းရှိ	Media တပ်ပြီး	3PLT တပ်ပြီး	2PLT တပ်ပြီး	1PLT တပ်ပြီး	ပေါင်း
၁	ဟိုပန်မြို့နယ်	၁	-	-	-	-	၁
၂	ပန်လုံမြို့	-	-	-	-	-	-
	မြို့နယ် ချုပ်	၁	-	-	-	-	၁

(၃) အမက ကျောင်းများ

စဉ်	မြို့နယ်/ မြို့	မူလတန်းကျောင်း					ပေါင်း
		စာရင်းရှိ	Media တပ်ပြီး	3PLT တပ်ပြီး	2PLT တပ်ပြီး	1PLT တပ်ပြီး	
၁	ဟိုပန်မြို့နယ်	၅၀	-	-	-	၁၀	၁၀
၂	ပန်လုံမြို့	-	-	-	-	-	-
မြို့နယ်ချုပ်		၅၀	-	-	-	၁၀	၁၀

(ဈ) စာကြည့်တိုက်များ ဖွင့်လှစ်နိုင်မှု

အစီရင်ခံသည့်ကာလအတွင်းတင်ပြရန်မရှိပါ။

ကျန်းမာရေးကဏ္ဍ

၄၂။ ဟိုပန်မြို့နယ်၏ ကျန်းမာရေးကဏ္ဍဆိုင်ရာ အချက် အလက်များမှာ အောက်ပါအတိုင်းဖြစ်ပါသည်-

(က) ဆေးရုံများ

စဉ်	ဆေးရုံအမည်	တည်နေရာ	အစိုးရ/ ပုဂ္ဂလိက	ကုတင် အရေအတွက်
၁	ဟိုပန်ဆေးရုံ	ကောင်းဟုန်းရပ်ကွက်	အစိုးရ	၅၀
၂	ပန်လုံဆေးရုံ	ပန်လုံ	အစိုးရ	၁၆
၃	နမ့်တစ်ဆေးရုံ	နမ့်တစ်	အစိုးရ	၁၆
မြို့နယ်ချုပ်		-	-	၈၂

(ခ) ဆေးပေးခန်းများ

အစီရင်ခံသည့်ကာလအတွင်းတင်ပြရန်မရှိပါ။

(ဂ) ကျေးလက်ကျန်းမာရေးဌာန/ဌာနခွဲ

စဉ်	ကျေးလက်ကျန်းမာရေး ဌာနအမည်	တည်နေရာ
၁	ပန်ကောက်	ပန်ကောက်ကျေးရွာအုပ်စု
	ကျေးလက်ကျန်းမာရေး ဌာနခွဲ	
၁	နောင်မိုကျေးလက်ကျန်းမာရေးဌာနခွဲ	နောင်မိုကျေးရွာအုပ်စု
၂	မော်ဟွေ့ကျေးလက်ကျန်းမာရေးဌာနခွဲ	မော်ဟွေ့ကျေးရွာအုပ်စု
၃	ဖတ်ဟာကျေးလက်ကျန်းမာရေးဌာနခွဲ	ဖတ်ဟာကျေးရွာအုပ်စု
၄	ဟာဖြတ်ကျေးလက်ကျန်းမာရေးဌာနခွဲ	ဟာဖြတ်ကျေးရွာအုပ်စု
၅	မုန်းကွန်ကျေးလက်ကျန်းမာရေးဌာနခွဲ	မုန်းကွန်ကျေးရွာအုပ်စု
၆	ဆီပါကျိုင်းကျေးလက်ကျန်းမာရေးဌာနခွဲ	ဆီပါကျိုင်းကျေးရွာအုပ်စု
၇	မန်ကောင်းပန်လုံကျေးလက်ကျန်းမာရေးဌာနခွဲ	မန်ကောင်းပန်လုံကျေးရွာအုပ်စု
၈	(ပန်လုံ)ကျေးလက်ကျန်းမာရေးဌာနခွဲ	ပန်လုံ

(ဃ) ကျန်းမာရေးစောင့်ရှောက်မှု

စဉ်	မြို့နယ်/ မြို့	လူဦးရေ	ဆရာဝန်မှ ကျန်းမာရေး စောင့်ရှောက်မှုနှုန်း		သူနာပြုမှ ကျန်းမာရေး စောင့်ရှောက်မှုနှုန်း		လက်ထောက် ကျန်းမာရေးမှူးမှ ကျန်းမာရေး စောင့်ရှောက်မှုနှုန်း	
			ဆရာဝန် ဦးရေ	ဆရာဝန် နှင့် လူဦးရေ အချိုး	သူနာပြု ဦးရေ	သူနာပြုနှင့် လူဦးရေ အချိုး	လ/ထ ကျန်းမာ ရေးမှူး ဦးရေ	လ/ထ ကျန်းမာ ရေးမှူးနှင့် လူဦးရေ အချိုး
၁	ဟိုပန်မြို့နယ်	၃၀၃၅၂	၃	၁:၁၀၁၁၇	၂၀	၁:၁၅၁၇	-	-
	မြို့နယ် ချုပ်	၃၀၃၅၂	၃	၁:၁၀၁၁၇	၂၀	၁:၁၅၁၇	-	-

(င) ဒေသတွင်းအများဆုံးဖြစ်တတ်သောရောဂါများ

စဉ်	မြို့နယ်/မြို့	ရောဂါအမျိုးအစား									
		ငှက်ဖျား		ဝမ်းလျှော		တီဘီ		ဝမ်းကိုက်		အသည်းရောင်	
		ဖြစ်	သေ	ဖြစ်	သေ	ဖြစ်	သေ	ဖြစ်	သေ	ဖြစ်	သေ
၁	ဟိုပန်မြို့နယ်	၄၇၁	-	၄၃၈	၂	၁၈၂	-	၅၄	-	၃	-
၂	ပန်လုံမြို့	၃	-	၆၃	-	၁၇	-	၁၃	-	-	-
မြို့နယ်ချုပ်		၄၇၄	-	၅၀၁	၂	၁၉၉	-	၆၇	-	၃	-

(စ) HIV/AIDS -ရောဂါ ဖြစ်ပွား/ သေဆုံးဦးရေ

စဉ်	မြို့နယ်/ မြို့	၂၀၂၁-၂၀၂၂		၂၀၂၂-၂၀၂၃	
		ဖြစ်	သေ	ဖြစ်	သေ
၁	ဟိုပန်မြို့နယ်	၆	-	၁၀	-
၂	ပန်လုံမြို့	-	-	-	-
မြို့နယ်ချုပ်		၆	-	၁၀	-

(ဆ) ကျန်းမာရေးဆိုင်ရာ အညွှန်းကိန်းများ

စဉ်	မြို့နယ်/ မြို့	မိခင်ဦးရေ	ကလေးဦးရေ	လူ(၁၀၀၀)လျှင်			
				မွေးနှုန်း	မိခင်သေနှုန်း	မွေးကင်းစကလေးသေနှုန်း	ကိုယ်ဝန်ပျက်နှုန်း
၁	ဟိုပန်မြို့နယ်	၆၇၇	၆၂၆	၁၀%	-	၁.၂၅	၇
မြို့နယ်ချုပ်		၆၇၇	၆၂၆	၁၀%	-	၁.၂၅	၇

လူမှုရေးအသင်းအဖွဲ့များ

၄၃။ ဟိုပန်မြို့နယ်ရှိ လူမှုရေးအသင်းအဖွဲ့များဆိုင်ရာ အချက်အလက်များမှာ အောက်ပါအတိုင်းဖြစ်ပါသည်-

(က) INGO

အစီရင်ခံသည့်ကာလအတွင်းတင်ပြရန်မရှိပါ။

(ခ) NGO (ဦးရေ)

စဉ်	မြို့နယ်/မြို့	အမျိုးသမီး ရေးရာ	မိခင်/ကလေးအသင်း	စစ်မှုထမ်း ဟောင်း	ကြက်ခြေနီ	အရန်မီးသတ်
၁	ဟိုပန်မြို့နယ်	၆၂၇၄	၄၂၄၃	၂၅	၅၉၉	၂၇၇
၂	ပန်လုံမြို့	၄၂	၁၂၀	၅	၃၀	၃၇
	မြို့နယ်ချုပ်	၆၃၁၆	၄၃၆၃	၃၀	၆၂၉	၃၁၄

(ဂ) အသင်းအဖွဲ့များ

စဉ်	အသင်းအဖွဲ့အမည်	ရုံး/ ရုံးခွဲ တည်နေရာ	မှတ်ပုံတင်အမှတ်	ဆောင်ရွက်သည့် လုပ်ငန်း
၁	လူငယ်ဘဝပြုစုပျိုးထောင်ရေး	ဖာလင်ကျေးရွာအုပ်စု	၀၀၁	မူးယစ်ဆေးဝါးနှင့် ဆက်နွယ် သော လူငယ်များပြုပြင်နေထိုင်နိုင်ရန်

အားကစားနှင့် ဖျော်ဖြေရေးလုပ်ငန်းများ

၄၄။ ဟိုပန်မြို့နယ်ရှိ အားကစားနှင့် ဖျော်ဖြေရေးလုပ်ငန်းများဆိုင်ရာ အချက် အလက်များမှာ အောက်ပါအတိုင်းဖြစ်ပါသည်-

စဉ်	မြို့နယ်/မြို့	အားကစားကွင်း					ဖျော်ဖြေရေး			
		ဘောလုံး	ဘော်လီဘော	ဘတ်စကက်	တင်းနစ်	ဂေါက်	အခြား	ရုပ်ရှင်ရုံ	ပန်းခြံ	အခြား
	ဟိုပန်မြို့နယ်									
၁	ရုံးကုန်းရပ်ကွက်	၁	၁	၁	-	-	-	-	-	-
	ပန်လုံမြို့	-	-	-	-	-	-	-	-	-
	မြို့နယ်ချုပ်	၁	၁	၁	-	-	-	-	-	-

အခန်း(၈)

ဘာသာရေးဆိုင်ရာအချက်အလက်များ

ဗုဒ္ဓဘာသာဆိုင်ရာ အဆောက်အဦများနှင့် သာသနာဝင်ပုဂ္ဂိုလ်များ

၄၅။ ဟိုပန်မြို့နယ်ရှိ ဗုဒ္ဓဘာသာဆိုင်ရာ ဆောက်အဦများနှင့် သာသနာဝင် ပုဂ္ဂိုလ်များဆိုင်ရာ အချက်အလက်များအား အောက်ပါအတိုင်း ဖော်ပြ အပ်ပါသည်-

(က) သာသနိကအဆောက်အဦများ

စဉ်	မြို့နယ်/ မြို့	ဘုရား	စေတီ	ပုထိုး	ဘုန်းကြီး ကျောင်း	သီလရှင် ကျောင်း	ဓမ္မာရုံ
၁	ဟိုပန်မြို့နယ်	၃	၈	-	၂၈	၁	၂၀
၂	ပန်လုံမြို့	၁	၅	-	၂	-	၁
မြို့နယ်ချုပ်		၄	၁၃	-	၃၀	၁	၂၁

(ခ) ရဟန်းသံဃာနှင့်သီလရှင်များ

စဉ်	မြို့နယ်/ မြို့	ရဟန်း	သာမဏေ	သီလရှင်
၁	ဟိုပန်မြို့နယ်	၇၆	၃၇၈	၃၄
၂	ပန်လုံမြို့	၂၇	၂၅	-
မြို့နယ်ချုပ်		၁၀၃	၄၀၃	၃၄

(ဂ) ထင်ရှားသည့် ဘုရား၊ စေတီနှင့်ပုထိုးများ

စဉ်	မြို့နယ်/ မြို့	ဘုရား၊စေတီ၊ပုထိုးအမည်	တည်နေရာ
	ဟိုပန်မြို့နယ်		
၁		ရပ်တော်မူဘုရား	ပန်လုံလမ်းရပ်ကွက်
၂		နဂါးရုံကျောက်ဆင်းတုတော် ဘုရား	ပန်လုံလမ်းရပ်ကွက်
၃		ဓမ္မစကြာမုဒြာကြေးရုပ်ပွားတော်	မန်ကောင်းရပ်ကွက်
၄		ကိုးနဝင်းစေတီတော်	သာသနာရောင်ခြည်

စဉ်	မြို့နယ်/မြို့	ဘုရား၊စေတီ၊ပုထိုးအမည်	တည်နေရာ
			ကျောင်းတိုက်
၅		သဗ္ဗညုစုန့်မိန်း စေတီတော်	သဗ္ဗညုစုန့်မိန်း(မိုင်းဖုန်း) ကျောင်းတိုက်
၆		မဟာအတုလမောလမှန်ကူ သယမ္ဘူစေတီတော်	၃၁ဘုံစေတီကုန်း၊ မော်ဟွေကျေးရွာ
၇		ပြည်လုံးချမ်းသာစေတီတော်	သာသနာရောင်ခြည် ကျောင်းတိုက်
၈		ဝိဇယရံသီဆုတောင်းပြည့် စေတီတော်	အမှတ်(၁၄၃)ခြေလျင်တပ်ရင်း
၉		ကမ္ဘောဇအေးစေတီတော်	ပန်ကောက်(ကချင်) သာ / ပြုကျောင်းတိုက်
၁၀		ကျောက်ဆင်းတုတော်ဘုရား	ပန်ကောက်(ကချင်)ကျေးရွာ
၁၁		ရွှေပြည်အေးငြိမ်းချမ်းရေး စေတီတော်	ချမ်းရိပ်ငြိမ်းကျောင်းတိုက်၊ ဖာလင်ကျေးရွာ
၁၂		မုန်းကွန်ရမ်းဆုတောင်းပြည့် စေတီတော်	မုန်းကွန်ရမ်းကျေးရွာ
၁၃		ပြည်လုံးချမ်းသာ ဆုတောင်းပြည့်စေတီတော်	လုံတုံးရွှေကျေးရွာ
	ပန်လုံမြို့		
၁၄		ကျောက်ဆင်းတုတော်ဘုရား	ပန်လုံသာ/ပြုကျောင်းတိုက်
၁၅		သာသနာပြုစေတီတော်	ပန်လုံသာ/ပြုကျောင်းတိုက်
၁၆		ရန်အောင်မြင်စေတီတော်	ပန်လုံမြို့
၁၇		ကိုးနဝင်းငြိမ်းချမ်းရေး မြို့ဦးစေတီတော်	ပန်လုံမြို့ဝင်

(ဃ) ထင်ရှားသည့်ဘုန်းတော်ကြီးကျောင်းများ

စဉ်	မြို့နယ်/မြို့	ဘုန်းကြီးကျောင်း အမည်	ဆရာတော်ဘွဲ့ အမည်	တည်နေရာ
	ဟိုပန်မြို့နယ်			
၁		(၃၁)ဘုံစေတီကုန်း သာသနာပြု ကျောင်း	ဘဒ္ဒန္တသီဟဗလ	မော်ဟွေကျေးရွာ
၂		မြသိန်းတန်	ဘဒ္ဒန္တသောဘိတ	ဈေးရပ်ကွက်
၃		သာသနာရောင်ခြည်	ဘဒ္ဒန္တနမ်းဖျာ	မန်ကောင်းရပ်ကွက်
၄		သဗ္ဗညုစုန့်မိန်းကျောင်း	အရှင်ဥာဏသီရိ	ပန်လုံလမ်းရပ်ကွက်

စဉ်	မြို့နယ်/မြို့	ဘုန်းကြီးကျောင်း အမည်	ဆရာတော်ဘွဲ့ အမည်	တည်နေရာ
၅		ပန်ကောက်သာ/ပြုကျောင်း	ဘဒ္ဒန္တသံဝရ	ပန်ကောက်ကျေးရွာ
၆		ရွှေပြည်သာကျောင်း	ဘဒ္ဒန္တကောဏ္ဍည	နောင်မိုးကျေးရွာ
၇		နမ့်လျှံကျောင်းတိုက်	ဘဒ္ဒန္တသုပညာ	နမ့်လျှံရပ်ကွက်
၈		မန်မိုင်ကျောင်းတိုက်	ဘဒ္ဒန္တဂန္ဓာစာရ	မန်မိုင်ရပ်ကွက်
၉		မိန်းပန်းရှမ်း	ဘဒ္ဒန္တတိန္ဒ	မိန်းပန်းရှမ်းရပ်ကွက်
၁၀		ကောင်းဟုန်း	ဘဒ္ဒန္တသာသန	ကောင်းဟုန်းရပ်ကွက်
၁၁		မဟာစည်သာသနာရိပ်သာ	ဘဒ္ဒန္တဒေဝိန္ဒ	ကောင်းဟုန်းရပ်ကွက်
၁၂		ပန်လုံတော်ဝင် (မိန်းပန်း “ဝ”)	ဘဒ္ဒန္တလောကပါလ	မိန်းပန်း “ဝ” ရပ်ကွက်
၁၃		နောင်အွန်	ဘဒ္ဒန္တသီရိ	နောင်အွန်ကျေးရွာ
၁၄		ရွှေဝါကျောင်း	ဘဒ္ဒန္တဇောတိက	ရွှေဝါကျေးရွာ
၁၅		မော်ဟေ့	ဘဒ္ဒန္တဆာလိန္ဒ	မော်ဟေ့ကျေးရွာ
၁၆		ဟင်းနားကျောင်းတိုက်	ဘဒ္ဒန္တပညာဝုဒ	ဟင်းနားကျေးရွာ
၁၇		ဓမ္မရတနာကျောင်း(နောင်ဟေ့)	ဘဒ္ဒန္တသုကျင်န	နောင်ဟေ့ကျေးရွာ
၁၈		ဆုတ်ကွန်ကျောင်းတိုက်	ဘဒ္ဒန္တကွတ်ထမ်	ဆုတ်ကွန်ကျေးရွာ
၁၉		ဟာဖြတ်	ဘဒ္ဒန္တဩဇိန္ဒ	ဟာဖြတ်ကျေးရွာ
၂၀		ဟတ်လုံး	ဘဒ္ဒန္တသုကျင်တာ	ဟာဖြတ်ကျေးရွာ
၂၁		ဇိနမာန်အောင်(ခြူးရွှေ)	ဘဒ္ဒန္တဇိနဝရ	ခြူးရွှေကျေးရွာ
၂၂		တုံမကာ	ဘဒ္ဒန္တကောသလ္လ	ဖာလင်ရွာမ
၂၃		ချမ်းရိပ်ငြိမ်ကျောင်းတိုက်	ဘဒ္ဒန္တပညာစက္က	ခြူးရွှေ
၂၄		ဖာကျွတ်	ဘဒ္ဒန္တထမ်းကျမ်း	ဖာကျွတ်ကျေးရွာ
၂၅		ဖတ်ဟာ (အောက်)	ဘဒ္ဒန္တအင်တဝမ်း	ဖတ်ဟာကျေးရွာ
၂၆		ဖတ်ဟာ (အပေါ်)	ဘဒ္ဒန္တဩကျင်န	ဖတ်ဟာကျေးရွာ
၂၇		ပန်ကောက် “ဝ”	ဘဒ္ဒန္တဖျားဝုန်း	ပန်ကောက် “ဝ” ကျေးရွာ
၂၈		ရဋ္ဌပါလမဟာဗောဓိ	ဘဒ္ဒန္တခေမိန္ဒ	မန်ကောင်းရပ်ကွက်
	ပန်လုံမြို့			
၂၉		ရှုခင်းသာ(သာ/ပြု)	ဘဒ္ဒန္တပညာဇောတ	အမှတ်(၁)ရပ်ကွက်

စဉ်	မြို့နယ်/မြို့	ဘုန်းကြီးကျောင်း အမည်	ဆရာတော်ဘွဲ့ အမည်	တည်နေရာ
၃၀		ဝိဟန်ပန်(ယွန်း)ကျောင်း	ဘဒ္ဒန္တကေသာရ	အမှတ်(၂)ရပ်ကွက်

အခြားဘာသာရေးအဆောက်အဦများ

၄၆။ ဟိုပန်မြို့နယ်ရှိအခြားဘာသာရေးအဆောက်အဦများနှင့်ဆိုင်သော အချက်အလက်များမှာ အောက်ပါအတိုင်း ဖြစ်ပါသည်-

စဉ်	မြို့နယ်/မြို့	ခရစ်ယာန်		အစ္စလာမ်		ဟိန္ဒူဘုရား ကျောင်း		တရုတ် ဘုရား ကျောင်း	
		မြို့	ကျေး လက်	မြို့	ကျေး လက်	မြို့	ကျေး လက်	မြို့	ကျေး လက်
၁	ဟိုပန်မြို့နယ်	၅	၁၇	-	-	-	-	-	-
၂	ပန်လုံမြို့	၁	-	-	-	-	-	-	-
	မြို့နယ်ချုပ်	၆	၁၇	-	-	-	-	-	-

သမိုင်းဝင်ထင်ရှားသော အဆောက်အဦနှင့်နေရာများ

၄၇။ ဟိုပန်မြို့နယ်ရှိသောသမိုင်းဝင်ထင်ရှားသောအဆောက်အဦနှင့် နေရာ များမှာ အောက်ပါအတိုင်းဖြစ်ပါသည်-

အစီရင်ခံသည့်ကာလအတွင်းတင်ပြရန်မရှိပါ။

အခန်း(၉)

ဒေသဖွံ့ဖြိုးရေးဆိုင်ရာအချက်အလက်များ

ဒေသဖွံ့ဖြိုးရေးလုပ်ငန်းများ ဆောင်ရွက်နိုင်မှုအခြေအနေ

၄၈။ ဟိုပန်မြို့နယ်၏ ဒေသဖွံ့ဖြိုးရေးလုပ်ငန်းများ ဆောင်ရွက်မှု အခြေအနေမှာ အောက်ပါအတိုင်းဖြစ်ပါသည်-

- (က) ကျေးလက်ဒေသဖွံ့ဖြိုးတိုးတက်ရေးဦးစီးဌာနနှင့် ကျေးလက်လမ်းဦးစီးဌာနတို့မှဆောင်ရွက်သည့် လုပ်ငန်းများ

- (၁) မြို့- ကျေးလက်၊ ကျေးရွာချင်းဆက်လမ်းများ

စဉ်	လမ်းအရေအတွက်	အရှည် (မိုင်-ဖာလုံ)	အမျိုးအစား									
			ကတ္တရာ		ကျောက်ချော		မြေသား		ဂပ်		ကွန်ကရစ်	
			အရေအတွက်	မိုင်/ဖာလုံ	အရေအတွက်	မိုင်/ဖာလုံ	အရေအတွက်	မိုင်/ဖာလုံ	အရေအတွက်	မိုင်/ဖာလုံ	အရေအတွက်	မိုင်/ဖာလုံ
၁	၂	၁/၇	-	-	-	-	၂	၁/၇	-	-	-	-
မြို့နယ်ချုပ်	၂	၁/၇	-	-	-	-	၂	၁/၇	-	-	-	-

(၂) တံတားများ

စဉ်	တံတား အမည်	အရှည် (ပေ)	အမျိုးအစား	ဆောက်လုပ်မှုပုံစံ	
				အသစ်	ပြင်ထိန်း
၁	ပန်ကောက်-နောင်ပါ ကုန်ထုတ်လမ်း	၅×၂၂×၅	Box Culvert	အသစ်	
၂	ပန်မော့-လုံတုံးရွှေ ကုန်ထုတ် တံတား(၂)စင်း	၂၂×၅×၅	Slab Culvert	အသစ်	

(၃) သောက်သုံးရေရရှိရေးလုပ်ငန်း

စဉ်	လုပ်ငန်း တည်နေရာ	အမျိုးအစားနှင့်အတိုင်းအတာ					အကျိုးပြု အိမ်ခြေ
		ရေကန်	ရေတွင်း	အဝီစိတွင်း	စိမ့်စမ်း	မြစ်ရေတင်	
၁	ချိန်ဟုန်ကျိုင်း း (မန်နောင်)	၁	-	-	၁	-	၃၀
၂	ရွှေဝါကျေးရွာ	၁	-	-	-	-	၃၀
၃	ပန်လုံ	၁	-	-	၁	-	၃၀
	မြို့နယ်ချုပ်	၃	-	-	၂	-	၉၀

(၄) လျှပ်စစ်မီးလင်းရေးလုပ်ငန်း

အစီရင်ခံသည့်ကာလအတွင်းတင်ပြရန်မရှိပါ။

(၅) ဟိုပန်မြို့နယ်၏မြစ်စိမ်းရောင်ကျေးရွာစီမံကိန်း
လုပ်ငန်း

စဉ်	ကျေးရွာအုပ်စုအမည်	ကျေးရွာ	အိမ်ခြေ	အိမ်ထောင်စု	ခွင့်ပြုငွေ ကျပ်(သိန်း)
၁	နောင်မိုကျေးရွာအုပ်စု	၆	၂၇၃	၂၇၃	၁၂၀၀.၀၀
၂	မော်ဟွေကျေးရွာအုပ်စု	၅	၂၆၇	၂၆၇	၁၂၀၀.၀၀
၃	ဟာဖြတ်ကျေးရွာအုပ်စု	၅	၁၇၇	၁၇၇	၆၀၀.၀၀
၄	ပန်ကောက်ကျေးရွာအုပ်စု	၆	၂၁၃	၂၁၃	၉၀၀.၀၀
၅	မန်ကောင်းကျေးရွာအုပ်စု	၄	၁၂၁	၁၂၁	၆၀၀.၀၀
၆	ဖာလင်ကျေးရွာအုပ်စု	၅	၁၁၆	၁၁၆	၆၀၀.၀၀
၇	ဖတ်ဟာကျေးရွာအုပ်စု	၅	၃၀၆	၃၀၆	၆၀၀.၀၀
၈	ရွှေဝါကျေးရွာအုပ်စု	၁	၁၁၀	၁၁၀	၃၀၀.၀၀
၉	တာကိုကျေးရွာအုပ်စု	၄	၁၃၅	၁၃၅	၆၀၀.၀၀
၁၀	စံပြကျေးရွာအုပ်စု	၂	၆၄	၆၄	၃၀၀.၀၀
၁၁	ချိန်ဟုန်ကျိုင်းကျေးရွာအုပ်စု	၄	၁၃၁	၁၃၁	၆၀၀.၀၀

စဉ်	ကျေးရွာအုပ်စုအမည်	ကျေးရွာ	အိမ်ခြေ	အိမ်ထောင်စု	ခွင့်ပြုငွေ ကျပ်(သိန်း)
၁၂	ဆီပါဆိုင်ကျေးရွာအုပ်စု	၆	၁၆၉	၁၆၉	၆၀၀.၀၀
၁၃	ရှိကန်ထိုကျေးရွာအုပ်စု	၄	၅၃	၅၃	၃၀၀.၀၀
၁၄	အားကိုကျိုင်းကျေးရွာအုပ်စု	၄	၁၄၄	၁၄၄	၆၀၀.၀၀
၁၅	မန်ကောင်းကျေးရွာအုပ်စု	၅	၁၄၈	၁၄၈	၆၀၀.၀၀
၁၆	မုန်းကွန်(ရွာမ)ကျေးရွာအုပ်စု	၅	၁၃၂	၁၃၂	၉၀၀.၀၀
၁၇	အားဝေါ်ကျိုင်းကျေးရွာအုပ်စု	၆	၁၄၁	၁၄၁	၆၀၀.၀၀
	မြို့နယ်ချုပ်	၇၇	၂၇၀၀	၂၇၀၀	၁၁၁၀၀.၀၀

(၆) ကျေးလက်အိမ်ယာဖွံ့ဖြိုးရေးလုပ်ငန်း
အစီရင်ခံသည့်ကာလအတွင်းတင်ပြရန်မရှိပါ။

(၇) ကျေးလက်အိမ်သာလုပ်ငန်း
အစီရင်ခံသည့်ကာလအတွင်းတင်ပြရန်မရှိပါ။

(ခ) အစိုးရနှင့်ပြည်သူ့ဆောင်ရွက်သည့် ဒေသဖွံ့ဖြိုးရေး
လုပ်ငန်းများ
အစီရင်ခံသည့်ကာလအတွင်းတင်ပြရန်မရှိပါ။

**မြို့ပြစီမံကိန်း (TownPlan) နှစ်(၃၀) အတွက် မြေအသုံးချမှုဆိုင်ရာ
လျာထားချက်**

၄၉။ အစီရင်ခံသည့်ကာလအတွင်းတင်ပြရန်မရှိပါ။

အခန်း(၁၀)

အထွေထွေ

အခြားတင်ပြလိုသောအချက်များ

၅၀။ ဟိုပန်မြို့နယ်အထွေထွေအုပ်ချုပ်ရေးဦးစီးဌာနအနေဖြင့် တင်ပြ
ရန်မရှိပါ။

နိဂုံး

၅၁။ ဟိုပန်မြို့နယ်၏ ဒေသဆိုင်ရာအချက်အလက်များကို ဌာနဆိုင်ရာ များမှပေးပို့သောအချက်အလက်များ၊ဒေသဆိုင်ရာအချက်အလက်စာစောင် များ၊ မှတ်တမ်းများ အပေါ်တွင်အခြေခံလျက် အကျဉ်းချုံးပြုစုထားခြင်း ဖြစ်ပါသည်။ ဒေသဆိုင်ရာအချက်အလက်များအား မှတ်တမ်းတင်စုစည်း တင်ပြခြင်းအားဖြင့် ဟိုပန်မြို့နယ်တစ်ခုလုံး၏ အချက်အလက်နှင့် ဖွံ့ဖြိုး တိုးတက်မှုအခြေအနေများကို လေ့လာသိရှိနိုင်ပြီး မိမိတို့၏လုပ်ငန်းများကို အထောက်အကူပြုမည်ဖြစ်ပါကြောင်း တင်ပြအပ်ပါသည်။

မြို့နယ်အုပ်ချုပ်ရေးမှူး

မြို့နယ်အထွေထွေအုပ်ချုပ်ရေးဦးစီးဌာန

ဟိုပန်မြို့

ရက်စွဲ၊ ၂၀၂၃ ခုနှစ်၊ မတ်လ (၃၁) ရက်